

ÉTAPE 3 - VENDREDI 26 JUILLET 2024

VESOUL - LA PLANCHE DES BELLES FILLES


132,6 KM















DÉPART FICTIF 13H23 : 3,2 Km

VESOUL | PLACE DE LA RÉPUBLIQUE | Tourner à droite, rue Meillier, Place de la République | 30m, au rond-point, tout droit | 0,2 Km, au rond-point, tout droit, rue Grosjean | 0,3 Km, au rond-point, tout droit, toutes directions, rue Grosjean | 0,7 Km, au feutricolore, à droite, direction Troyes/Besançon/Dijon, boulevard des Alliés | 1,1 Km, au rond-point, tout droit, direction Troyes/Besançon/Dijon, boulevard des Alliés | 1,2 Km, au rond-point, à gauche, 3ème sortie, passage sous le pont, N57 | 1,4 Km, au feu tricolore, tout droit, boulevard Charles de Gaulle | 1,8 Km, au rond-point, à gauche, direction Navenne | 2,2 Km, au rond-point, tout droit, rue Pierre Curie | 2,7 Km, au rond-point, à droite, direction Navenne, rue du Gén. Leclerc

Km parcourus	Km restants	VILLES TRAVERSÉES DIRECTION	Route	Horaire moyen à	33,00 km/h
--------------	-------------	--------------------------------	-------	-----------------	------------

						PRE CARAVANE	CARAVANE	00:10:00
-6,4		DÉPART FICTIF :				11:15	11:25	

Km	0,0		Km	132,6	DÉPART RÉEL : NAVENNE, rue du Général Leclerc Hauteur du cimetière			11:26	11:36
Km	0,8		Km	131,8	Sortie Navenne	D78	305 m	11:28	11:38
Km	3,2		Km	129,4	LA-DEMIE	D78	325 m	11:32	11:42
Km	4,2		Km	128,4	Sortie La-Demie			11:34	11:44
Km	5,1		Km	127,5	NEUREY-LÈS-LA-DEMIE			11:35	11:45
Km	5,3		Km	127,3	Au cédez-le-passage, à gauche			11:36	11:46
Km	5,5		Km	127,1	Sortie Neurey-Lès-La-Demie	D77		11:36	11:46
Km	7,7		Km	124,9	Au STOP, à gauche, direction Vesoul	D9		11:40	11:50
Km	8,0		Km	124,6	À gauche, direction Quincey	D9		11:41	11:51
Km	9,0		Km	123,6	QUINCEY			11:43	11:53
Km	9,6		Km	123,0	Au rond-point, tout droit, direction Grand'rue			11:44	11:54
Km	10,0		Km	122,6	Sortie Quincey			11:44	11:54
Km	10,0		Km	122,6	FROTEY-LÈS-VESOUL	D9		11:44	11:54
Km	10,8		Km	121,8	Au feu tricolore, à gauche, direction Vesoul	D301		11:46	11:56
Km	11,2		Km	121,4	Sortie Frotey-Lès-Vesoul			11:47	11:57
Km	11,9		Km	120,7	VESOUL			11:48	11:58
Km	11,9		Km	120,7	Passage à niveau à fonctionnement automatique			11:48	11:58
Km	11,9		Km	120,7	Au feu tricolore, à droite			11:48	11:58
Km	13,3		Km	119,3	Au rond-point, à droite, direction Saint-loup, rue de Pontarcher	D118		11:50	12:00
Km	13,7		Km	118,9	Au rond-point, tout droit, direction Saint-Loup/Épenoux			11:51	12:01
Km	14,2		Km	118,4	Au rond-point, tout droit, direction Saint-Loup/Épenoux			11:52	12:02
Km	14,9		Km	117,7	Au rond-point, tout droit, direction Saint-Loup/Épenoux	D10		11:53	12:03
Km	15,0		Km	117,6	Sortie Vesoul			11:53	12:03
Km	17,3		Km	115,3	ÉPENOUX			11:58	12:08
Km	18,0		Km	114,6	Sortie Épenoux			11:59	12:09
Km	18,6		Km	114,0	AUXON			12:00	12:10
Km	19,2		Km	113,4	Sortie Auxon			12:01	12:11
Km	21,6		Km	111,0	FLAGY			12:05	12:15
Km	22,3		Km	110,3	Sortie Flagy	D10		12:07	12:17
Km	23,3		Km	109,3	VAROGNE	D10		12:09	12:19
Km	23,7		Km	108,9	Sortie Varogne			12:09	12:19

Km	27,0		Km	105,6	NEUREY-EN-VAUX		345 m	12:15	12:25	
Km	27,0		Km	105,6	Début de zone de déchets			12:15	12:25	
Km	27,3		Km	105,3	Fin de zone de déchets			12:16	12:26	
Km	27,5		Km	105,1	Sortie Neurey-en-Vaux			12:16	12:26	
Km	34,9		Km	97,7	CONFLANS-SUR-LANTERNE	D10		12:30	12:40	
Km	35,6		Km	97,0	1ère étape volante, sur le pont de La Lanterne		230 m	12:31	12:41	
Km	35,8		Km	96,8	À droite, direction Briaucourt/Luxeuil-les-Bains	D28		12:31	12:41	
Km	35,9		Km	96,7	À droite, direction Briaucourt/Luxeuil-les-Bains	D28		12:31	12:41	
Km	36,4		Km	96,2	Sortie Conflans-sur-Lanterne			12:32	12:42	
Km	38,8		Km	93,8	BRIAUCOURT	D28		12:37	12:47	
Km	39,5		Km	93,1	Sortie Briaucourt			12:38	12:48	
Km	45,2		Km	87,4	ORMOICHE			12:48	12:58	
Km	45,8		Km	86,8	Sortie Ormoiche			12:49	12:59	
Km	46,5		Km	86,1	BREUCHES			12:51	13:01	
Km	47,1		Km	85,5	Au STOP, à gauche, direction Luxeuil-les-Bains	D6		12:52	13:02	
Km	47,5		Km	85,1	Tout droit, direction Luxeuil-les-Bains			12:53	13:03	
Km	47,7		Km	84,9	Sortie Breuches			12:53	13:03	
Km	48,9		Km	83,7	2ème étape volante, devant le Lac des Sept Chevaux			12:55	13:05	
Km	49,4		Km	83,2	Au rond-point, à droite, direction Froideconche			12:56	13:06	
Km	50,1		Km	82,5	Au rond-point, tout droit			12:57	13:07	
Km	51,5		Km	81,1	SAINT-SAUVEUR	D6		13:00	13:10	
Km	51,5		Km	81,1	Au rond-point, à gauche, direction Luxeuil centre, rue Edouard Herriot			13:00	13:10	
Km	51,6		Km	81,0	Sortie Saint-Sauveur			13:00	13:10	
Km	51,6		Km	81,0	LUXEUIL-LES-BAINS			13:00	13:10	
Km	51,7		Km	80,9	Au rond-point, tout droit, direction Luxeuil centre, rue Edouard Herriot			13:00	13:10	
Km	52,1		Km	80,5	Au feu tricolore, tout droit, direction Luxeuil centre, rue Jules Jeanneney			13:01	13:11	
Km	52,4		Km	80,2	À l'intersection, tout droit, rue Victor Genoux			13:01	13:11	
Km	52,7		Km	79,9	Au rond-point, tout droit, rue Carnot (sens interdit)			13:02	13:12	
Km	52,9		Km	79,7	À l'intersection tout droit, toutes directions, rue de Grammont			13:02	13:12	
Km	53,1		Km	79,5	À l'intersection tout droit, toutes directions, rue de Grammont			13:03	13:13	
Km	53,5		Km	79,1	K70, devant le lycée Lumière			13:03	13:13	
Km	54,0		Km	78,6	Au rond point, tout droit	D957		13:04	13:14	
Km	54,5		Km	78,1	Sortie Luxeuil-les-Bains			13:05	13:15	
Km	56,6		Km	76,0	Au rond point, à gauche, direction La Gabiotte	D957		13:09	13:19	
Km	58,1		Km	74,5	LA GABIOTTE			13:12	13:22	
Km	58,4		Km	74,2	Au STOP, tout droit			13:12	13:22	
Km	58,5		Km	74,1	Sortie La Gabiotte			13:13	13:23	
Km	58,6		Km	74,0	Début de zone de déchets			13:13	13:23	
Km	58,8		Km	73,8	Au cédez-le-passage, à droite	D57D		13:13	13:23	
Km	58,8		Km	73,8	Début de ravitaillement			13:13	13:23	
Km	59,7		Km	72,9	FOUGEROLLES-SAINT-VALBERT			13:15	13:25	
Km	59,9		Km	72,7	Fin du ravitaillement, au niveau du panneau Radar			13:15	13:25	
Km	60,1		Km	72,5	Fin de zone de déchets			13:15	13:25	
Km	61,2		Km	71,4	À droite, direction Raddon-et-Chapendu	D18		13:17	13:27	
Km	61,9		Km	70,7	Sortie Fougerolles-Saint-Valbert	D18		13:19	13:29	
Km	65,3		Km	67,3	Lieu-dit LES FORGES			13:25	13:35	
Km	65,7		Km	66,9	1er GPM - 3ème catégorie, Côte des Forges, hauteur du parking			13:26	13:36	
Km	69,9		Km	62,7	RADDON-ET-CHAPENDU			13:33	13:43	
					PAUSE - Salle multisport de Raddon et Chapendu		00:15:00			PAUSE
Km	70,6		Km	62,0	Au STOP, à gauche direction Faucogney-et-la-Mer	D6		13:35	13:45	
Km	71,5		Km	61,1	Sortie Raddon-et-Chapendu			13:36	13:46	
Km	71,6		Km	61,0	AMAGE			13:36	13:46	
Km	72,7		Km	59,9	Sortie Amage			13:38	13:48	
Km	73,6		Km	59,0	SAINTE-MARIE-EN-CHANOIS			13:40	13:50	
Km	74,5		Km	58,1	3ème Étape Volante, devant l'usine Knauf Industries			13:42	13:52	
Km	74,6		Km	58,0	Sortie Sainte-Marie-en-Chanois			13:42	13:52	
Km	76,2		Km	56,4	LA VOIVRE			13:45	13:55	
Km	76,9		Km	55,7	Sortie La Voivre			13:46	13:56	
Km	77,6		Km	55,0	À droite, traversez le pont			13:47	13:57	
Km	77,9		Km	54,7	FAUCOGNEY-ET-LA-MER			13:48	13:58	
Km	78,2		Km	54,4	Direction Esmoulières	D236		13:48	13:58	
Km	78,4		Km	54,2	Au STOP, à gauche	D236		13:49	13:59	
Km	78,6		Km	54,0	Au STOP, tout droit, direction Esmoulières			13:49	13:59	

Km	79,0		Km	53,6	Sortie Faucogney-et-la-Mer			13:50	14:00	
Km	83,1		Km	49,5	2ème GMP - 2ème Catégorie			13:57	14:07	
Km	83,4		Km	49,2	ESMOULIÈRES			13:58	14:08	
Km	84,0		Km	48,6	Sortie Esmoulières			13:59	14:09	
Km	88,8		Km	43,8	À gauche, direction la route des Crêtes	D236		14:08	14:18	
Km	92,2		Km	40,4	À droite, direction le Col des Croix	D57		14:14	14:24	
Km	96,8		Km	35,8	Col des Croix			14:22	14:32	
Km	96,8		Km	35,8	Au STOP, à droite, direction Servance			14:22	14:32	
Km	103,1		Km	29,5	SERVANCE	D486		14:34	14:44	
Km	103,1		Km	29,5	Début de zone de déchets			14:34	14:44	
Km	103,4		Km	29,2	Fin de zone de déchets			14:34	14:44	
Km	105,3		Km	27,3	Sortie Servance			14:38	14:48	
Km	105,5		Km	27,1	À gauche, direction Miellin	D133		14:38	14:48	
Km	111,0		Km	21,6	MIELLIN			14:48	14:58	
Km	111,5		Km	21,1	À gauche, direction le Col des Chevrères			14:49	14:59	
Km	114,9		Km	17,7	3ème GPM - 1ère catégorie au Col des Chevrères			14:55	15:05	
Km	115,0		Km	17,6	BELFAHY			14:55	15:05	
Km	117,2		Km	15,4	Sortie Belfahy			14:59	15:09	
Km	121,0		Km	11,6	Au STOP, à gauche, direction Plancher-les-Mines			15:06	15:16	
Km	123,2		Km	9,4	PLANCHER-BAS			15:10	15:20	
Km	123,4		Km	9,2	Au STOP, à gauche, direction Plancher-les-Mines	D16		15:11	15:21	
Km	124,1		Km	8,5	PLANCHER-LES-MINES			15:12	15:22	
Km	126,0		Km	6,6	Début de zone de déchets			15:15	15:25	
Km	126,3		Km	6,3	Sortie Plancher-les-Mines			15:16	15:26	
Km	126,3		Km	6,3	Fin de zone de déchets			15:16	15:26	
Km	126,8		Km	5,8	À droite, direction Planche-des-Belles-Filles			15:17	15:27	
					Regroupement Précaravane te Caravane avant la montée		00:10:00			
Km	132,6		Km	0,0	ARRIVÉE - LA PLANCHE DES BELLES FILLES 4ème GPM - Hors Catégorie		1040 m	15:37	15:37	