

ÉTAPE 4 - SAMEDI 4 AOÛT 2018








RIBEAUVILLÉ - STATION DU LAC BLANC






165,3 km

DÉPART FICTIF 12H30

RESORT BARRIÈRE DE RIBEAUVILLÉ | À gauche, direction Ribeauvillé | RIBEAUVILLÉ | Route de Guémar | Grand'Rue | Route de Sainte-Marie-aux-Mines (devant l'usine de Beauvillé).

Km Parcours		Km Restants	VILLES TRAVERSÉES DIRECTIONS	Route	Altitude (m)	Horaire à 37 km/h	Horaire à 35 km/h	Horaire à 33 km/h
Km 0		Km 165,3	DÉPART RÉEL Sortie de Ribeauvillé (devant l'usine Beauvillé)		280 m	12:45	12:45	12:45
Km 0,4		Km 164,9	Sortie Ribeauvillé	D416	280 m	12:45	12:45	12:45
Km 2,4		Km 162,9	Lieu-Dit HAMEAU DE LA PÉPINIÈRE	D416	360 m	12:48	12:49	12:49
Km 5,5		Km 159,8	À gauche, direction Aubure	D11/V		12:53	12:54	12:55
Km 10,2		Km 155,1	AUBURE		785 m	13:01	13:02	13:03
Km 10,2		Km 155,1	Grand Prix de la Ville d'Aubure		785 m	13:01	13:02	13:03
Km 10,5	▽	Km 154,8	Au cédez-le-passage, à droite, direction Ste-Marie-aux-Mines	D11/III		13:02	13:03	13:04
Km 11,5		Km 153,8	Sortie Aubure			13:03	13:04	13:05
Km 16,7	▽	Km 148,6	Au cédez-le-passage, à gauche, direction Ste-Marie-aux-Mines	D416		13:12	13:13	13:15
Km 16,7		Km 148,6	Col du Haut de Ribeauvillé		745 m	13:12	13:13	13:15
Km 16,7		Km 148,6	Tout droit, direction Sainte Marie-aux-Mines	D416		13:12	13:13	13:15
Km 22,5		Km 142,8	SAINTE-MARIE-AUX-MINES	D416	420 m	13:21	13:23	13:25
Km 23,7	⊙	Km 141,6	Rond-point, 3ème à gauche, direction Centre Ville		360 m	13:23	13:25	13:28
Km 23,7		Km 141,6	Rue Jean Jaures			13:23	13:25	13:28
Km 24,5	⊙	Km 140,8	Au rond-point, à droite, toutes directions			13:24	13:27	13:29
Km 24,6		Km 140,7	Direction le Bonhomme	D459		13:24	13:27	13:29
Km 24,7		Km 140,6	Rue du Président Wilson			13:25	13:27	13:29
Km 25,2		Km 140,1	1ère Étape Volante devant la Mairie de Ste-Marie-Aux-Mines		376 m	13:25	13:28	13:30
Km 25,6	🚦	Km 139,7	Au feu tricolore à gauche, direction le Bonhomme			13:26	13:28	13:31
Km 25,6	⊙	Km 139,7	Au rond-point, tout droit		400 m	13:26	13:28	13:31
Km 26,5	⊙	Km 138,8	Au rond-point tout droit, route du Stade		420 m	13:27	13:30	13:33
Km 28,0		Km 137,3	Sortie de Sainte-Marie-aux-Mines	D48	440 m	13:30	13:33	13:35
Km 30,4		Km 134,9	TELLURE	D48	540 m	13:34	13:37	13:40
Km 30,9		Km 134,4	Sortie Tellure	D48	560 m	13:35	13:37	13:41
Km 36,6		Km 128,7	1er GPM - 2ème catégorie au Col des Bagenelles	D48	905 m	13:44	13:47	13:51
Km 36,7		Km 128,6	À droite, direction Col du Bonhomme	D148		13:44	13:47	13:51
Km 38,5		Km 126,8	À gauche, Col du Pré de Ravas	D 148	1005 m	13:47	13:51	13:55
Km 43,8	▽	Km 121,5	Col du Bonhomme, au cédez-le-passage, tout droit	D148	950m	13:56	14:00	14:04
Km 47,5		Km 117,8	Col du Louchbach	D148	978 m	14:02	14:06	14:11
Km 49,9		Km 115,4	2ème GPM - 3ème catégorie au Col du Calvaire		1140 m	14:05	14:10	14:15
Km 50,3		Km 115,0	Direction Orbey	D48II	1140 m	14:06	14:11	14:16
Km 53,1		Km 112,2	Tout droit	D48II	980 m	14:11	14:16	14:21
Km 56,5		Km 108,8	Direction Le Linge	D48IV	760 m	14:16	14:21	14:27
Km 57,7		Km 107,6	À droite, direction Munster	D48	780 m	14:18	14:23	14:29
Km 60,8		Km 104,5	Col de Wettstein		880 m	14:23	14:29	14:35
Km 60,9		Km 104,4	À gauche, direction Hohrodberg	D11/6	885 m	14:23	14:29	14:35
Km 63,4		Km 101,9	Col du Linge		880 m	14:27	14:33	14:40
Km 64,1		Km 101,2	À droite, direction Munster	D5BIS I	980m	14:28	14:34	14:41
Km 66,7		Km 98,6	HOHRODBERG			14:33	14:39	14:46
Km 68,7		Km 96,6	Sortie Hohrodberg			14:36	14:42	14:49
Km 71,5		Km 93,8	HOHROD			14:40	14:47	14:55
Km 73,0		Km 92,3	À gauche, direction Munster	D417	415m	14:43	14:50	14:57
Km 73,4		Km 91,9	MUNSTER			14:44	14:50	14:58
Km 74,2		Km 91,1	À droite, direction Metzeral	D10		14:45	14:52	14:59
Km 74,5	⊙	Km 90,8	Au rond-point, tout droit		400 m	14:45	14:52	15:00
Km 75,2		Km 90,1	Sortie Munster			14:46	14:53	15:01
Km 75,3		Km 90,0	LUTTENBACH			14:47	14:54	15:01
Km 76,3		Km 89,0	Sortie Luttenbach			14:48	14:55	15:03

Km 76,8		Km 88,5	BREITENBACH			14:49	14:56	15:04
Km 77,6		Km 87,7	Sortie Breitenbach			14:50	14:58	15:06
Km 77,6		Km 87,7	MUHLBACH			14:50	14:58	15:06
Km 78,3		Km 87,0	K70 devant la Mairie de MUHLBACH		460 m	14:51	14:59	15:07
Km 78,4		Km 86,9	Tout droit, direction Metzeral, route des Crêtes			14:52	14:59	15:07
Km 78,9		Km 86,4	Sortie Muhlbach	D10		14:52	15:00	15:08
Km 79,7		Km 85,6	METZERAL	D10	520 m	14:54	15:01	15:09
Km 80,8		Km 84,5	Sortie Metzeral			14:56	15:03	15:11
Km 81,6		Km 83,7	SONDERNACH	D10	560 m	14:57	15:04	15:13
Km 81,6		Km 83,7	Début du ravitaillement			14:57	15:04	15:13
Km 81,9		Km 83,4	Devant la Mairie, tout droit, direction route des Crêtes			14:57	15:05	15:13
Km 82,8		Km 82,5	Fin du ravitaillement			14:59	15:06	15:15
Km 83,0		Km 82,3	Sortie Sondernach	D10		14:59	15:07	15:15
Km 83,1		Km 82,2	À gauche, direction Petit Ballon		595 m	14:59	15:07	15:16
Km 83,9		Km 81,4	À gauche, route du Petit Ballon			15:01	15:08	15:17
Km 92,9		Km 72,4	3ème GPM - 1ère catégorie au Col du Petit Ballon		1165 m	15:15	15:24	15:33
Km 94,9		Km 70,4	À gauche			15:18	15:27	15:37
Km 96,3		Km 69,0	Direction Wassebourg			15:21	15:30	15:40
Km 100,0		Km 65,3	WASSERBOURG		590 m	15:27	15:36	15:46
Km 101,5		Km 63,8	Sortie Wasserbourg			15:29	15:39	15:49
Km 105,0		Km 60,3	Direction Wihr-au-Val			15:35	15:45	15:55
Km 105,8		Km 59,5	SOULTZBACH-LES-BAINS	D43	340 m	15:36	15:46	15:57
Km 106,9		Km 58,4	Sortie Soultzbach			15:38	15:48	15:59
Km 107,0		Km 58,3	Passage à niveau automatique			15:38	15:48	15:59
Km 107,1		Km 58,2	À droite, direction Colmar	D417		15:38	15:48	15:59
Km 107,2		Km 58,1	À gauche, direction Wihr-au-Val	D43		15:38	15:48	15:59
Km 107,3		Km 58,0	WIHR-AU-VAL	D43		15:39	15:48	16:00
Km 107,9		Km 57,4	À droite, direction Turckheim			15:39	15:49	16:01
Km 108,4		Km 56,9	Sortie Wihr-au-Val	D10		15:40	15:50	16:02
Km 109,3		Km 56,0	WALBACH	D10	320 m	15:42	15:52	16:03
Km 109,6		Km 55,7	2ème Étape Volante			15:42	15:52	16:04
Km 110,2		Km 55,1	Sortie Walbach			15:43	15:53	16:05
Km 111,0		Km 54,3	ZIMMERBACH	D10		15:45	15:55	16:06
Km 111,8		Km 53,5	Sortie Zimmerbach			15:46	15:56	16:08
Km 113,4		Km 51,9	Au STOP, à gauche, direction Les 3 Épis	D11	255 m	15:48	15:59	16:11
Km 119,5		Km 45,8	Début du ravitaillement			15:58	16:09	16:22
Km 119,9		Km 45,4	À gauche, direction Orbey			15:59	16:10	16:23
Km 120,1		Km 45,2	STATION LES 3 ÉPIS		660 m	15:59	16:10	16:23
Km 120,5		Km 44,8	Fin du ravitaillement	D11	655 m	16:00	16:11	16:24
Km 120,5		Km 44,8	Tout droit, direction Orbey			16:00	16:11	16:24
Km 120,9		Km 44,4	Sortie Les 3 Épis			16:01	16:12	16:24
Km 122,4		Km 42,9	LES ÉVAUX		730 m	16:03	16:14	16:27
Km 123,1		Km 42,2	Sortie Les Évaux			16:04	16:16	16:28
Km 123,3		Km 42,0	À droite, direction Labaroche			16:04	16:16	16:29
Km 124,2		Km 41,1	LABAROCHE	D11	765 m	16:06	16:17	16:30
Km 125,0		Km 40,3	Tout droit, direction Ammerschwir	D11	770 m	16:07	16:19	16:32
Km 127,4		Km 37,9	Sortie Labaroche		720 m	16:11	16:23	16:36
Km 129,2		Km 36,1	BASSE-BAROCHE		590 m	16:14	16:26	16:39
Km 135,5		Km 29,8	AMMERSCHWIHR			16:24	16:37	16:51
Km 135,8		Km 29,5	À gauche, sous le porche			16:25	16:37	16:51
Km 136,3		Km 29,0	Au feu tricolore, direction Kientzheim			16:26	16:38	16:52
Km 136,5		Km 28,8	Au STOP, à gauche, direction Ribeauvillé			16:26	16:39	16:53
Km 136,9		Km 28,4	Sortie Ammerschwir	D11/I		16:27	16:39	16:53
Km 137,6		Km 27,7	Au cédez-le-passage, à gauche, direction Kientzheim			16:28	16:40	16:55
Km 138,3		Km 27,0	Au cédez-le-passage, tout droit, direction Kaysersberg			16:29	16:42	16:56
Km 138,6		Km 26,7	Sortie Kientzheim			16:29	16:42	16:57
Km 139,1		Km 26,2	KAYSERSBERG	D28	245 m	16:30	16:43	16:57
Km 139,5		Km 25,8	À droite, rue du Général de Gaulle			16:31	16:44	16:58
Km 139,6		Km 25,7	3ème Étape Volante devant la mairie			16:31	16:44	16:58
Km 140,3		Km 25,0	Tout droit, Avenue Georges Ferrenbach			16:32	16:45	17:00
Km 140,9		Km 24,4	Au rond-point, direction Lapoutroie			16:33	16:46	17:01
Km 141,2		Km 24,1	Au feu tricolore, tout droit			16:33	16:47	17:01
Km 141,8		Km 23,5	Au feu tricolore, tout droit			16:34	16:48	17:02
Km 142,2		Km 23,1	Sortie Kaysersberg			16:35	16:48	17:03

Km	143,9		Km	21,4	À droite, direction Frélan-Aubure			16:38	16:51	17:06
Km	145,6		Km	19,7	À gauche, direction Lapoutroie	D11/III		16:41	16:54	17:09
Km	147,1		Km	18,2	HACHIMETTE			16:43	16:57	17:12
Km	147,5		Km	17,8	Au STOP, à droite, direction Lapoutroie	D415		16:44	16:57	17:13
Km	148,0		Km	17,3	Sortie Hachimette			16:45	16:58	17:14
Km	148,3		Km	17,0	Au rond-point à droite, direction Saint-Dié	D415	400 m	16:45	16:59	17:14
Km	149,0		Km	16,3	À gauche, direction Lapoutroie	D248	400 m	16:46	17:00	17:15
Km	149,2		Km	16,1	LAPOUTROIE			16:46	17:00	17:16
Km	149,7		Km	15,6	À gauche, rue de l'Abbé Simon			16:47	17:01	17:17
Km	149,8		Km	15,5	À gauche, direction le Col de Bermont		430 m	16:47	17:01	17:17
Km	150,1		Km	15,2	À gauche, toutes directions			16:48	17:02	17:17
Km	150,4		Km	14,9	À droite, direction Bouton d'or			16:48	17:02	17:18
Km	151,7		Km	13,6	Tout droit, direction Bouton d'or			16:51	17:05	17:20
Km	152,5		Km	12,8	À gauche, direction Orbey, Col de Bermont			16:52	17:06	17:22
Km	152,6		Km	12,7	4ème GPM - 2ème catégorie Côte du Bouton d'Or		640 m	16:52	17:06	17:22
Km	153,4		Km	11,9	Col de Bermont, à droite, direction Orbey		650 m	16:53	17:07	17:23
					Descente étroite et dangereuse sur 1,8 km					
Km	155,2		Km	10,1	À gauche		420 m	16:56	17:11	17:27
Km	155,3		Km	10,0	Au STOP, à droite			16:56	17:11	17:27
Km	157,0		Km	8,3	Sortie Orbey		565 m	16:59	17:14	17:30
Km	157,8		Km	7,5	ORBÉY-PAIRIS			17:00	17:15	17:31
Km	158,9		Km	6,4	Sortie Orbey-Pairis			17:02	17:17	17:33
Km	159,3		Km	6,0	ORBÉY-NOIRUPT			17:03	17:18	17:34
Km	159,3		Km	6,0	Tout droit, direction Lac Blanc			17:03	17:18	17:34
Km	159,9		Km	5,4	Sortie Orbey-Noirupt			17:04	17:19	17:35
Km	163,2		Km	2,1	Tout droit, direction Lac Blanc			17:09	17:24	17:41
Km	165,1		Km	0,2	À gauche, direction la Schlucht			17:12	17:28	17:45
Km	165,3		Km	0,0	ARRIVÉE - STATION DU LAC BLANC 5ème GPM - 1ère catégorie sur la ligne d'arrivée au Col du Calvaire		1110 m	17:13	17:28	17:45