





ÉTAPE 5 - DIMANCHE 5 AOÛT 2018








RIEDISHEIM - DANNEMARIE

146,9 Km





DÉPART FICTIF 13H05

RIEDISHEIM | L'Aronde, rue d'Alsace | À gauche, rue de Lorraine | À droite, rue Clémenceau | Tout droit, rue Mal. Foch | Tout droit, rue Gal. de Gaulle | À gauche, rue Mal. de Lattre de Tassigny | À droite, rue Mal. Joffre | À gauche, avenue Gustave Dollfus | À gauche, rue de la Marne | À droite, rue de Mulhouse | À gauche, rue de Habsheim | À droite, rue Bartholdi | À gauche, rue de Zimmersheim.

Km parcourus		Km restants	VILLES TRAVERSÉES DIRECTIONS	Route	Altitude (m)	Horaire à 43 km/h	Horaire à 41 km/h	Horaire à 39 km/h
Km 0,0		Km 146,9	DÉPART RÉEL - À la hauteur du panneau CMSAS, route de Zimmersheim à Rixheim - Angle Chemin de Brunstatt	D56	320 m	13h15	13h15	13h15
Km 1,0		Km 145,9	ZIMMERSHEIM		315 m	13:16	13:16	13:16
Km 2,3		Km 144,6	Sortie Zimmersheim		255 m	13:18	13:18	13:18
Km 2,3		Km 144,6	ESCHENTZWILLER			13:18	13:18	13:18
Km 2,7		Km 144,2	Au rond-point, 1ère sortie à droite		250 m	13:18	13:18	13:19
Km 3,0		Km 143,9	À droite devant la Mairie, direction Landser			13:19	13:19	13:19
Km 3,5		Km 143,4	Au rond-point, à gauche, direction Dietwiller		265 m	13:19	13:20	13:20
Km 4,0		Km 142,9	Sortie Eschentzwiler	D56	270 m	13:20	13:20	13:21
Km 5,2		Km 141,7	DIETWILLER			13:22	13:22	13:23
Km 5,5		Km 141,4	Au STOP, à droite, direction Altkirch	D6 B	245 m	13:22	13:23	13:23
Km 6,5		Km 140,4	Sortie Dietwiller		260 m	13:24	13:24	13:25
Km 6,6		Km 140,3	LANDSER	D6 B	260 m	13:24	13:24	13:25
Km 7,3		Km 139,6	À gauche			13:25	13:25	13:26
Km 7,8		Km 139,1	Sortie Landser	D6 B		13:25	13:26	13:27
Km 9,0		Km 137,9	Au STOP, à gauche, direction Altkirch		290 m	13:27	13:28	13:28
Km 9,2		Km 137,7	STEINBRUNN-LE-BAS	D21		13:27	13:28	13:29
Km 9,5		Km 137,4	À droite, direction Altkirch	D6 B	275 m	13:28	13:28	13:29
Km 10,2		Km 136,7	Sortie Steinbrunn-le-Bas	D6 B		13:29	13:29	13:30
Km 11,3		Km 135,6	STEINBRUNN-LE-HAUT	D6 B	285 m	13:30	13:31	13:32
Km 12,9		Km 134,0	Sortie Steinbrunn-le-Haut	D6 B	300 m	13:33	13:33	13:34
Km 14,9		Km 132,0	OBERMORSCHWILLER		315 m	13:35	13:36	13:37
Km 16,3		Km 130,6	Sortie Obermorschwiller	D6 B	320 m	13:37	13:38	13:40
Km 18,2		Km 128,7	EMLINGEN			13:40	13:41	13:43
Km 18,5		Km 128,4	Sortie Emlingen	D6 B		13:40	13:42	13:43
Km 18,5		Km 128,4	À gauche, direction Tagsdorf	D419	290 m	13:40	13:42	13:43
Km 18,9		Km 128,0	TAGSDORF	D16	295 m	13:41	13:42	13:44
Km 19,1		Km 127,8	À droite, direction Schwoben	D16		13:41	13:42	13:44
Km 19,2		Km 127,7	Sortie Tagsdorf			13:41	13:43	13:44
Km 19,5		Km 127,4	SCHWOBEN	D16	305 m	13:42	13:43	13:45
Km 20,0		Km 126,9	Sortie Schwoben		310 m	13:42	13:44	13:45
Km 20,9		Km 126,0	HAUSGAUEN			13:44	13:45	13:47
Km 22,2		Km 124,7	Sortie Hausgauen			13:45	13:47	13:49
Km 22,2		Km 124,7	HUNDSBACH		325 m	13:45	13:47	13:49
Km 22,3		Km 124,6	À droite, direction Willer	D16 II	380 m	13:46	13:47	13:49
Km 22,7		Km 124,2	Sortie Hundsbach			13:46	13:48	13:49
Km 24,0		Km 122,9	1er GPM - 4ème catégorie, côte de Willer (au calvaire)		400 m	13:48	13:50	13:51
Km 24,1		Km 122,8	WILLER			13:48	13:50	13:52
Km 24,9		Km 122,0	Sortie Willer	D16 II		13:49	13:51	13:53
Km 27,0		Km 119,9	GRENTZINGEN		380 m	13:52	13:54	13:56
Km 27,7		Km 119,2	À gauche, direction Waldighoffen	D9 Bis	340 m	13:53	13:55	13:57
Km 28,0		Km 118,9	OBERDORF	D9 B		13:54	13:55	13:58
Km 29,1		Km 117,8	Sortie Oberdorf			13:55	13:57	13:59
Km 29,1		Km 117,8	WALDIGHOFFEN	D9 Bis		13:55	13:57	13:59
Km 29,6		Km 117,3	À droite, direction Ferrette	D463	355 m	13:56	13:58	14:00
Km 30,8		Km 116,1	1ère Étape volante, sortie Waldighoffen		380 m	13:57	14:00	14:02
Km 31,7		Km 115,2	RIESPACH	D463	405 m	13:59	14:01	14:03
Km 32,2		Km 114,7	À gauche, direction Ferrette / rue de Ferrette		395 m	13:59	14:02	14:04
Km 33,3		Km 113,6	Sortie Riespach	D9 Bis IV		14:01	14:03	14:06

Km 33,5		Km 113,4	LES ÉCUREUILS - INSTITUT MÉDICO-ÉDUCATIF		420 m	14:01	14:04	14:06
Km 33,9		Km 113,0	Sortie les Écureuils			14:02	14:04	14:07
Km 35,8		Km 111,1	Au STOP, à gauche, direction Vieux-Ferrette	D432		14:04	14:07	14:10
Km 36,7		Km 110,2	VIEUX-FERRETTE			14:06	14:08	14:11
Km 36,8		Km 110,1	À gauche, direction Ferrette, Delemont	D473		14:06	14:08	14:11
Km 36,9		Km 110,0	À gauche			14:06	14:09	14:11
Km 37,2		Km 109,7	Au rond-point, tout droit			14:06	14:09	14:12
Km 37,4		Km 109,5	FERRETTE	D473		14:07	14:09	14:12
Km 38,0		Km 108,9	Au STOP, à droite, direction Lucelle	D432		14:08	14:10	14:13
Km 38,9		Km 108,0	À droite, direction Porrentruy		530 m	14:09	14:11	14:14
Km 39,3		Km 107,6	Sortie Ferrette			14:09	14:12	14:15
Km 39,5		Km 107,4	2ème GPM - 3ème catégorie, côte de Ferrette		545 m	14:10	14:12	14:15
Km 44,4		Km 102,5	WINKEL	D432		14:16	14:19	14:23
Km 45,2		Km 101,7	Direction Oberlargue	D432		14:18	14:21	14:24
Km 45,3		Km 101,6	Sortie Winkel	D41		14:18	14:21	14:24
Km 47,0		Km 99,9	OBERLARG			14:20	14:23	14:27
Km 47,8		Km 99,1	Sortie Oberlarg		515 m	14:21	14:24	14:28
Km 49,4		Km 97,5	LEVONCOURT	D41	485 m	14:23	14:27	14:31
Km 50,5		Km 96,4	Sortie Levoncourt			14:25	14:28	14:32
Km 51,0		Km 95,9	COURTAVON	D41		14:26	14:29	14:33
Km 51,7		Km 95,2	À droite, direction Liebsdorf	D473		14:27	14:30	14:34
Km 51,9		Km 95,0	Sortie Courtavon	D41	450 m	14:27	14:30	14:34
Km 54,6		Km 92,3	LIEBSDORF	D473	455 m	14:31	14:34	14:39
Km 55,0		Km 91,9	À gauche, direction Mooslargue	D24 II		14:31	14:35	14:39
Km 55,4		Km 91,5	Sortie Liebsdorf	D24 II		14:32	14:36	14:40
Km 56,1		Km 90,8	À gauche, direction Seppois	D7 Bis		14:33	14:37	14:41
Km 58,0		Km 88,9	MOOS	D7 Bis		14:35	14:39	14:44
Km 58,5		Km 88,4	À gauche, direction Seppois	D7 Bis		14:36	14:40	14:45
Km 58,7		Km 88,2	Tout droit, direction Seppois	D7 Bis		14:36	14:40	14:45
Km 59,7		Km 87,2	Tout droit			14:38	14:42	14:46
Km 59,8		Km 87,1	Sortie Niederlag	D7 Bis		14:38	14:42	14:47
Km 61,7		Km 85,2	SEPPOIS-LE-HAUT	D7 Bis		14:41	14:45	14:49
Km 62,3		Km 84,6	Tout droit	D463		14:41	14:46	14:50
Km 62,8		Km 84,1	Sortie Seppois-le-Haut	D463		14:42	14:46	14:51
Km 62,8		Km 84,1	SEPPOIS-LE-BAS			14:42	14:46	14:51
Km 63,0		Km 83,9	À droite, direction Ueberstrass	D7 Bis		14:42	14:47	14:51
Km 64,3		Km 82,6	Sortie Seppois-le-Bas			14:44	14:49	14:53
Km 65,1		Km 81,8	UEBERSTRASS	D7 Bis	380 m	14:45	14:50	14:55
Km 66,2		Km 80,7	Sortie Ueberstrass			14:47	14:51	14:56
Km 66,6		Km 80,3	FRIESEN			14:47	14:52	14:57
Km 66,7		Km 80,2	Direction Dannemarie	D7 Bis	355 m	14:48	14:52	14:57
Km 67,8		Km 79,1	Sortie Friesen			14:49	14:54	14:59
Km 67,8		Km 79,1	HINDLINGEN	D7 Bis		14:49	14:54	14:59
Km 68,9		Km 78,0	Sortie Hindlingen		350 m	14:51	14:55	15:01
Km 69,6		Km 77,3	STRUETH			14:52	14:56	15:02
Km 70,7		Km 76,2	Sortie Strueth			14:53	14:58	15:03
Km 70,8		Km 76,1	MERTZEN			14:53	14:58	15:03
Km 71,0		Km 75,9	À droite, direction Fulleren			14:54	14:58	15:04
Km 71,8		Km 75,1	Sortie Mertzzen	D16		14:55	15:00	15:05
Km 72,7		Km 74,2	FULLEREN			14:56	15:01	15:06
Km 73,1		Km 73,8	Sortie Fulleren, direction Carspach		355 m	14:57	15:01	15:07
Km 78,4		Km 68,5	CARSPACH		315 m	15:04	15:09	15:15
Km 78,7		Km 68,2	Au STOP, tout droit	D16		15:04	15:10	15:16
Km 79,7		Km 67,2	Sortie Carspach			15:06	15:11	15:17
Km 79,9		Km 67,0	Au rond-point, à gauche, direction Belfort	D419	310 m	15:06	15:11	15:17
Km 81,7		Km 65,2	À droite, direction Hagenbach	D25	330 m	15:09	15:14	15:20
Km 84,1		Km 62,8	HAGENBACH			15:12	15:18	15:24
Km 84,2		Km 62,7	Début du ravitaillement		280 m	15:12	15:18	15:24
Km 85,4		Km 61,5	Fin du ravitaillement			15:14	15:19	15:26
Km 85,6		Km 61,3	Au cédez-le-passage, à gauche, direction Dannemarie	D103		15:14	15:20	15:26
Km 86,4		Km 60,5	Sortie Hagenbach			15:15	15:21	15:27
Km 87,5		Km 59,4	GOMMERSDORF			15:17	15:23	15:29
Km 88,8		Km 58,1	Sortie Gommersdorf			15:18	15:24	15:31
Km 88,8		Km 58,1	DANNEMARIE	D103		15:18	15:24	15:31

Km	88,8		Km	58,1	K70 au panneau "Dannemarie"		312 m	15:18	15:24	15:31
Km	89,1		Km	57,8	1er passage sur la ligne d'arrivée			15:19	15:25	15:32
Km	89,2		Km	57,7	À droite, direction Wolfersdorf		315 m	15:19	15:25	15:32
Km	89,7		Km	57,2	Sortie Dannemarie			15:20	15:26	15:33
Km	89,8		Km	57,1	WOLFERSDORF			15:20	15:26	15:33
Km	91,0		Km	55,9	Sortie Wolfersdorf	D14 Bis		15:21	15:28	15:35
Km	92,1		Km	54,8	TRAUBACH-LE-BAS			15:23	15:29	15:36
Km	93,3		Km	53,6	Sortie Traubach-le-Bas			15:25	15:31	15:38
Km	93,5		Km	53,4	TRAUBACH-LE-HAUT	D14 Bis		15:25	15:31	15:38
Km	93,9		Km	53,0	À gauche, direction Brechaumont	D14 Bis		15:26	15:32	15:39
Km	94,5		Km	52,4	À droite, direction Guevenatten	D14 Bis		15:26	15:33	15:40
Km	95,1		Km	51,8	Sortie Traubach-le-Haut			15:27	15:34	15:41
Km	95,7		Km	51,2	2ème Étape volante côte de Traubach	D14 Bis	360 m	15:28	15:35	15:42
Km	96,0		Km	50,9	GUEVENATTEN	D14 Bis	360 m	15:28	15:35	15:42
Km	96,9		Km	50,0	Au STOP, à droite, direction Sternenber	D32 V		15:30	15:36	15:44
Km	96,9		Km	50,0	Sortie Guevenatten	D25		15:30	15:36	15:44
Km	98,2		Km	48,7	STERNENBERG	D32 V		15:32	15:38	15:46
Km	98,6		Km	48,3	Mairie, à gauche, rue des Côteaux			15:32	15:39	15:46
Km	99,9		Km	47,0	À droite, sur la D14Bis	D14 Bis		15:34	15:41	15:48
Km	100,4		Km	46,5	À gauche, direction Bretten			15:35	15:41	15:49
Km	100,6		Km	46,3	BRETTEN			15:35	15:42	15:49
Km	100,9		Km	46,0	Au STOP, à droite	D32 VI		15:35	15:42	15:50
Km	101,3		Km	45,6	À gauche, direction Eteimbes	D31		15:36	15:43	15:50
Km	101,6		Km	45,3	Sortie Bretten			15:36	15:43	15:51
Km	102,3		Km	44,6	ETEIMBES			15:37	15:44	15:52
Km	102,6		Km	44,3	Au STOP, à gauche, direction Bellemagny	D32		15:38	15:45	15:52
Km	102,8		Km	44,1	À gauche, direction Bellemagny	D32		15:38	15:45	15:53
Km	102,9		Km	44,0	Sortie Eteimbes			15:38	15:45	15:53
Km	104,3		Km	42,6	BELLEMAGNY			15:40	15:47	15:55
Km	104,5		Km	42,4	Au cédez-le-passage, à droite, rue Principale			15:40	15:47	15:55
Km	104,9		Km	42,0	Sortie Bellemagny			15:41	15:48	15:56
Km	104,9		Km	42,0	SAINT-COSME	D32	350 m	15:41	15:48	15:56
Km	105,4		Km	41,5	Tout droit, direction Bréchaumont	D32		15:42	15:49	15:57
Km	105,8		Km	41,1	Sortie Saint-Cosme	D32		15:42	15:49	15:57
Km	106,4		Km	40,5	BRÉCHAUMONT	D32		15:43	15:50	15:58
Km	106,9		Km	40,0	Au Monument aux Morts, à droite, direction Reppe	D26		15:44	15:51	15:59
Km	107,3		Km	39,6	À gauche, direction Reppe			15:44	15:52	16:00
Km	107,7		Km	39,2	Sortie Brechaumont. À droite direction Reppe	D26		15:45	15:52	16:00
Km	108,3		Km	38,6	Direction Chavannes	D32		15:46	15:53	16:01
Km	109,7		Km	37,2	Tout droit, direction Chavannes-sur-l'Étang			15:48	15:55	16:03
Km	111,7		Km	35,2	CHAVANNES-SUR-L'ÉTANG	D32		15:50	15:58	16:06
Km	112,6		Km	34,3	Tout droit			15:52	15:59	16:08
Km	112,7		Km	34,2	Au rond-point, à gauche, direction Bâle	D419		15:52	15:59	16:08
Km	112,9		Km	34,0	3ème Étape volante devant la Choucrouterie Claude		345 m	15:52	16:00	16:08
Km	112,9		Km	34,0	Sortie Chavannes-sur-l'Étang			15:52	16:00	16:08
Km	115,7		Km	31,2	VALDIEU-LUTRAN	D419		15:56	16:04	16:13
Km	116,5		Km	30,4	Sortie Valdieu-Lutran			15:57	16:05	16:14
Km	117,7		Km	29,2	Au rond-point, à droite, direction Retzwiller	D419		15:59	16:07	16:16
Km	118,4		Km	28,5	REZSWILLER			16:00	16:08	16:17
Km	118,8		Km	28,1	À gauche, direction Elbach	D26		16:00	16:08	16:17
Km	119,3		Km	27,6	Sortie Retzwiller			16:01	16:09	16:18
Km	120,3		Km	26,6	ELBACH			16:02	16:11	16:20
Km	120,8		Km	26,1	Au cédez-le-passage, à droite			16:03	16:11	16:20
Km	121,2		Km	25,7	Sortie Elbach			16:04	16:12	16:21
Km	122,8		Km	24,1	TRAUBACH-LE-BAS			16:06	16:14	16:23
Km	123,3		Km	23,6	Au cédez-le-passage, tout droit, direction rue de Buethwiller			16:07	16:15	16:24
					Chemin étroit sur 3,2 km					
Km	126,5		Km	20,4	BUETHWILLER			16:11	16:20	16:29
Km	127,8		Km	19,1	Sortie Buethwiller	D25I		16:13	16:22	16:31
Km	127,9		Km	19,0	Au STOP, à gauche			16:13	16:22	16:31
Km	128,3		Km	18,6	BALSCHWILLER			16:14	16:22	16:32
Km	128,6		Km	18,3	À gauche, direction Falkwiller	D103		16:14	16:23	16:32
Km	129,0		Km	17,9	Sortie Balschwiller	D25		16:15	16:23	16:33
Km	131,2		Km	15,7	FALKWILLER			16:18	16:27	16:36

Km	131,7		Km	15,2	À droite, rue de l'Eglise			16:18	16:27	16:37
Km	131,8		Km	15,1	Sortie Falkwiller			16:18	16:27	16:37
Km	132,7		Km	14,2	Lieu-dit GILDWILLER-LE-MONT			16:20	16:29	16:39
Km	132,9		Km	14,0	3ème GPM - 3ème catégorie (attention chemin vicinal)		345 m	16:20	16:29	16:39
Km	133,0		Km	13,9	Sortie du lieu-dit Gildwiller-le-Mont			16:20	16:29	16:39
Km	133,5		Km	13,4	Au STOP, à droite, direction Ammertzwiler	D26 II		16:21	16:30	16:40
Km	134,6		Km	12,3	Au rond-point, tout droit			16:22	16:31	16:42
Km	134,7		Km	12,2	AMMERTZWILLER	D26 II		16:22	16:32	16:42
Km	135,2		Km	11,7	À droite, direction Bernwiller			16:23	16:32	16:43
Km	135,7		Km	11,2	Sortie Ammertzwiler			16:24	16:33	16:43
Km	136,7		Km	10,2	BERNWILLER			16:25	16:35	16:45
Km	136,8		Km	10,1	À droite, direction Balschwiller	D18 II		16:25	16:35	16:45
Km	136,9		Km	10,0	Sortie Bernwiller			16:26	16:35	16:45
Km	138,9		Km	8,0	BALSCHWILLER	D18 II		16:28	16:38	16:48
Km	139,1		Km	7,8	Au STOP, à droite, direction Dannemarie	D18 I		16:29	16:38	16:49
Km	139,2		Km	7,7	À gauche	D18 IV		16:29	16:38	16:49
					Chemin étroit					
Km	139,6		Km	7,3	EGLINGEN			16:29	16:39	16:49
Km	140,1		Km	6,8	À gauche			16:30	16:40	16:50
km	140,7		Km	6,2	Au cédez-le-passage, à droite, direction Hagenbach	D18 IV		16:31	16:40	16:51
km	140,9		Km	6,0	Sortie Eglingen	D18		16:31	16:41	16:51
Km	142,3		Km	4,6	HAGENBACH	D18	285 m	16:33	16:43	16:53
Km	142,7		Km	4,2	À gauche, direction Gommersdorf	D103		16:34	16:43	16:54
km	144,0		Km	2,9	Sortie Hagenbach	D103		16:35	16:45	16:56
Km	145,1		Km	1,8	GOMMERSDORF	D103		16:37	16:47	16:58
Km	146,5		Km	0,4	Sortie Gommersdorf	D104		16:39	16:49	17:00
Km	146,5		Km	0,4	DANNEMARIE	D103		16:39	16:49	17:00
	146,9		Km	0,0	ARRIVÉE		315 m	16:39	16:49	17:01