







# ÉTAPE 5 - DIMANCHE 4 AOÛT 2019









## OTTMARSHEIM - DANNEMARIE












144,6 Km

DÉPART FICTIF 13H05

OTTMARSHEIM | Place de la Mairie Au rond point à gauche direction HOMBOURG Sortie Ottmarsheim

Km parcourus		Km restants	VILLES TRAVERSÉES DIRECTION	Route	Altitude (m)	Horaire 43km/h	Horaire 41km/h	Horaire 39km/h
Km 0,0		Km 144,6	DÉPART RÉEL - À la hauteur du pont	D468	320 m	13:15	13:15	13:15
Km 1,6		Km 143,0	HOMBOURG		315 m	13:17	13:17	13:17
Km 2,8		Km 141,8	Sortie Hombourg	D468	255 m	13:18	13:19	13:19
Km 5,3		Km 139,3	À droite, rue de Habsheim			13:22	13:22	13:23
Km 11,1		Km 133,5	Au cédez-le-passage, à droite	D56/2	250 m	13:30	13:31	13:32
Km 11,5		Km 133,1	HABSHEIM			13:31	13:31	13:32
Km 12,1		Km 132,5	Au rond-point, tout droit		265 m	13:31	13:32	13:33
Km 12,4		Km 132,2	À la Mairie, au STOP, à gauche	D56	270 m	13:32	13:33	13:34
Km 12,7		Km 131,9	1ère Étape volante			13:32	13:33	13:34
Km 13,1		Km 131,5	Au feu, tout droit, direction Sierentz			13:33	13:34	13:35
Km 14,0		Km 130,6	Au rond-point, tout droit			13:34	13:35	13:36
Km 14,1		Km 130,5	Sortie Habsheim			13:34	13:35	13:36
Km 15,6		Km 129,0	À droite, direction Dietwiller	D6 Bis		13:36	13:37	13:39
Km 16,5		Km 128,1	DIETWILLER			13:38	13:39	13:40
Km 18,2		Km 126,4	Sortie Dietwiller		260 m	13:40	13:41	13:43
Km 18,3		Km 126,3	LANDSER	D6 B	260 m	13:40	13:41	13:43
Km 19,0		Km 125,6	À gauche			13:41	13:42	13:44
Km 19,5		Km 125,1	Sortie Landser	D6 B		13:42	13:43	13:45
Km 20,7		Km 123,9	Au STOP, à gauche, direction Altkirch		290 m	13:43	13:45	13:46
Km 20,9		Km 123,7	STEINBRUNN-LE-BAS	D21		13:44	13:45	13:47
Km 21,2		Km 123,4	À droite, direction Altkirch	D6 B	275 m	13:44	13:46	13:47
Km 21,9		Km 122,7	Sortie Steinbrunn-le-Bas	D6 B		13:45	13:47	13:48
Km 23,0		Km 121,6	STEINBRUNN-LE-HAUT	D6 B	285 m	13:47	13:48	13:50
Km 24,6		Km 120,0	Sortie Steinbrunn-le-Haut	D6 B	300 m	13:49	13:51	13:52
Km 26,6		Km 118,0	OBERMORSCHWILLER		315 m	13:52	13:53	13:55
Km 28,0		Km 116,6	Sortie Obermorschwiller	D6 B	320 m	13:54	13:55	13:58
Km 29,9		Km 114,7	EMLINGEN			13:56	13:58	14:01
Km 30,2		Km 114,4	Sortie Emlingen	D6 B		13:57	13:59	14:01
Km 30,2		Km 114,4	À gauche, direction Tagsdorf	D419	290 m	13:57	13:59	14:01
Km 30,6		Km 114,0	TAGSDORF	D16	295 m	13:57	13:59	14:02
Km 30,8		Km 113,8	À droite, direction Schwoben	D16		13:57	14:00	14:02
Km 30,9		Km 113,7	Sortie Tagsdorf			13:58	14:00	14:02
Km 31,2		Km 113,4	SCHWOBEN	D16	305 m	13:58	14:00	14:03
Km 31,7		Km 112,9	Sortie Schwoben		310 m	13:59	14:01	14:03
Km 32,6		Km 112,0	HAUSGAUEN			14:00	14:02	14:05
Km 33,9		Km 110,7	Sortie Hausgauen			14:02	14:04	14:07
Km 33,9		Km 110,7	HUNDSBACH		325 m	14:02	14:04	14:07
Km 34,0		Km 110,6	À droite, direction Willer	D16 II	380 m	14:02	14:04	14:07
Km 34,4		Km 110,2	Sortie Hundsbach			14:03	14:05	14:07
Km 35,7		Km 108,9	1er GPM - 4ème catégorie, côte de Willer (au calvaire)		400 m	14:04	14:07	14:09
Km 35,8		Km 108,8	WILLER			14:04	14:07	14:10
Km 36,6		Km 108,0	Sortie Willer	D16 II		14:06	14:08	14:11

Km	38,7		Km	105,9	<b>GRENTZINGEN</b>		380 m	14:09	14:11	14:14
Km	39,4		Km	105,2	À droite, direction Hirsingue	D9B		14:09	14:12	14:15
Km	40,2		Km	104,4	Sortie Grentzingen			14:11	14:13	14:16
Km	40,5		Km	104,1	<b>HENFLINGEN</b>	D9Bis		14:11	14:14	14:17
Km	41,2		Km	103,4	Sortie Henflingen			14:12	14:15	14:18
Km	41,6		Km	103,0	<b>BETTENDORF</b>			14:13	14:15	14:19
Km	42,4		Km	102,2	Sortie Bettendorf			14:14	14:17	14:20
Km	43,2		Km	101,4	<b>HIRSINGUE</b>			14:15	14:18	14:21
Km	43,9		Km	100,7	À droite, direction Altkirch	D432		14:16	14:19	14:22
Km	44,3		Km	100,3	À droite, direction Altkirch			14:16	14:19	14:23
Km	45,1		Km	99,5	Sortie Hirsingue	D432		14:17	14:21	14:24
Km	46,7		Km	97,9	<b>HIRTZBACH</b>			14:20	14:23	14:26
Km	47,7		Km	96,9	Sortie Hirtzbach			14:21	14:24	14:28
Km	48,1		Km	96,5	<b>CARSPACH</b>			14:22	14:25	14:29
Km	48,4		Km	96,2	À gauche			14:22	14:25	14:29
Km	48,7		Km	95,9	À droite	D16		14:22	14:26	14:29
Km	49,7		Km	94,9	À droite, direction Altkirch			14:24	14:27	14:31
Km	50,7		Km	93,9	Sortie Carspach			14:25	14:29	14:33
Km	51,1		Km	93,5	Au rond-point, à gauche direction Belfort			14:26	14:29	14:33
Km	53,0		Km	91,6	À droite, direction Hagenbach	D25		14:28	14:32	14:36
Km	55,5		Km	89,1	<b>HAGENBACH</b>			14:32	14:36	14:40
Km	56,7		Km	87,9	Au cédez-le-passage, à gauche, direction Dannemarie	D103		14:34	14:37	14:42
Km	57,6		Km	87,0	Sortie Hagenbach			14:35	14:39	14:43
Km	58,7		Km	85,9	<b>GOMMERSDORF</b>			14:36	14:40	14:45
Km	60,1		Km	84,5	Sortie Gommersdorf			14:38	14:42	14:47
Km	60,1		Km	84,5	<b>DANNEMARIE</b>	D103		14:38	14:42	14:47
<b>Km</b>	<b>60,1</b>		<b>Km</b>	<b>84,5</b>	<b>K70 au panneau "Dannemarie"</b>		<b>312 m</b>	<b>14:38</b>	<b>14:42</b>	<b>14:47</b>
Km	60,4		Km	84,2	1er passage sur la ligne d'arrivée			14:39	14:43	14:47
Km	60,5		Km	84,1	À droite, direction Wolfersdorf		315 m	14:39	14:43	14:48
Km	61,0		Km	83,6	Sortie Dannemarie			14:40	14:44	14:48
Km	61,1		Km	83,5	<b>WOLFERSDORF</b>			14:40	14:44	14:49
Km	62,3		Km	82,3	Sortie Wolfersdorf	D14 Bis		14:41	14:46	14:50
Km	63,4		Km	81,2	<b>TRAUBACH-LE-BAS</b>			14:43	14:47	14:52
Km	64,8		Km	79,8	Sortie Traubach-le-Bas			14:45	14:49	14:54
Km	64,8		Km	79,8	<b>TRAUBACH-LE-HAUT</b>	D14 Bis		14:45	14:49	14:54
Km	65,2		Km	79,4	À gauche, direction Brechaumont	D14 Bis		14:45	14:50	14:55
Km	65,8		Km	78,8	À droite, direction Guevenatten	D14 Bis		14:46	14:51	14:56
Km	66,4		Km	78,2	Sortie Traubach-le-Haut			14:47	14:52	14:57
<b>Km</b>	<b>67,0</b>		<b>Km</b>	<b>77,6</b>	<b>2ème Étape volante côte de Traubach</b>	<b>D14 Bis</b>	<b>360 m</b>	<b>14:48</b>	<b>14:53</b>	<b>14:58</b>
Km	67,3		Km	77,3	<b>GUEVENATTEN</b>	D14 Bis	360 m	14:48	14:53	14:58
Km	68,2		Km	76,4	Au STOP, à droite, direction Sternenberg	D32 V		14:50	14:54	14:59
Km	68,2		Km	76,4	Sortie Guevenatten	D25		14:50	14:54	14:59
Km	69,5		Km	75,1	<b>STERNENBERG</b>	D32 V		14:51	14:56	15:01
Km	69,9		Km	74,7	Mairie, à gauche, rue des Côteaux			14:52	14:57	15:02
<b>Km</b>	<b>71,2</b>		<b>Km</b>	<b>73,4</b>	<b>Début de ravitaillement</b>			<b>14:54</b>	<b>14:59</b>	<b>15:04</b>
Km	71,2		Km	73,4	À droite, sur la D14Bis	D14 Bis		14:54	14:59	15:04
Km	72,4		Km	72,2	À gauche, direction Bretten			14:56	15:00	15:06
<b>Km</b>	<b>72,4</b>		<b>Km</b>	<b>72,2</b>	<b>Fin du ravitaillement</b>			<b>14:56</b>	<b>15:00</b>	<b>15:06</b>
Km	72,5		Km	72,1	<b>BRETTEN</b>			14:56	15:01	15:06
Km	73,0		Km	71,6	Au STOP, à droite, direction Eteimbès	D32 VI		14:56	15:01	15:07
Km	73,4		Km	71,2	À gauche, direction Eteimbès	D31		14:57	15:02	15:07
Km	73,3		Km	71,3	Sortie Bretten			14:57	15:02	15:07
Km	74,0		Km	70,6	<b>ETEIMBES</b>			14:58	15:03	15:08
Km	74,3		Km	70,3	Au STOP, à gauche, direction Bellemagny	D32		14:58	15:03	15:09
Km	74,5		Km	70,1	À gauche, direction Bellemagny	D32		14:58	15:04	15:09
Km	74,5		Km	70,1	Sortie Eteimbès			14:58	15:04	15:09
Km	76,0		Km	68,6	<b>BELLEMAGNY</b>			15:01	15:06	15:11
Km	76,2		Km	68,4	Au cédez-le-passage, à droite, rue Principale			15:01	15:06	15:12
Km	76,7		Km	67,9	Sortie Bellemagny			15:02	15:07	15:13

Km	76,7		Km	67,9	<b>SAINT-COSME</b>	D32	350 m	15:02	15:07	15:13
Km	77,1		Km	67,5	Tout droit, direction Bréchaumont	D32		15:02	15:07	15:13
Km	77,4		Km	67,2	Sortie Saint-Cosme	D32		15:03	15:08	15:14
Km	78,1		Km	66,5	<b>BRÉCHAUMONT</b>	D32		15:03	15:09	15:15
Km	78,5		Km	66,1	Au Monument aux Morts, à droite, direction Reppe	D26		15:04	15:09	15:15
Km	79,0		Km	65,6	À gauche, direction Reppe			15:05	15:10	15:16
Km	79,3		Km	65,3	Sortie Brechaumont. À droite direction Reppe	D26		15:05	15:11	15:17
Km	79,9		Km	64,7	Direction Chavannes	D32		15:06	15:11	15:17
Km	81,3		Km	63,3	Tout droit, direction Chavannes-sur-l'Étang			15:08	15:13	15:20
Km	83,2		Km	61,4	<b>CHAVANNES-SUR-L'ÉTANG</b>	D32		15:11	15:16	15:23
Km	84,0		Km	60,6	Tout droit			15:12	15:17	15:24
Km	84,2		Km	60,4	Au rond-point, à gauche, direction Bâle	D419		15:12	15:18	15:24
Km	84,5		Km	60,1	<b>3ème Étape volante devant la Choucrouterie Claude</b>		360 m	15:12	15:18	15:25
Km	84,5		Km	60,1	Sortie Chavannes-sur-l'Étang			15:12	15:18	15:25
Km	87,3		Km	57,3	<b>VALDIEU-LUTRAN</b>	D419		15:16	15:22	15:29
Km	88,1		Km	56,5	Sortie Valdieu-Lutran			15:17	15:23	15:30
Km	89,2		Km	55,4	Au rond-point, à droite, direction Retzwiller	D419		15:19	15:25	15:32
Km	89,9		Km	54,7	<b>RETZWILLER</b>			15:20	15:26	15:33
Km	90,3		Km	54,3	À gauche, direction Elbach	D26		15:21	15:27	15:33
Km	90,8		Km	53,8	Sortie Retzwiller			15:21	15:27	15:34
Km	91,8		Km	52,8	<b>ELBACH</b>			15:23	15:29	15:36
Km	92,2		Km	52,4	Au cédez-le-passage, à droite			15:23	15:29	15:36
Km	92,5		Km	52,1	Sortie Elbach			15:24	15:30	15:37
Km	94,2		Km	50,4	<b>TRAUBACH-LE-BAS</b>			15:26	15:32	15:39
Km	94,7	 	Km	49,9	Au cédez-le-passage, tout droit, direction rue de Buethwiller			15:27	15:33	15:40
					Chemin étroit sur 3,2 km					
Km	97,9		Km	46,7	<b>BUETHWILLER</b>			15:31	15:38	15:45
Km	99,2		Km	45,4	Sortie Buethwiller	D25I		15:33	15:40	15:47
Km	99,3		Km	45,3	Au STOP, à gauche			15:33	15:40	15:47
Km	99,7		Km	44,9	<b>BALSCHWILLER</b>			15:34	15:40	15:48
Km	100,0		Km	44,6	À gauche, direction Falkwiller	D103		15:34	15:41	15:48
Km	100,4		Km	44,2	Sortie Balschwiller	D25		15:35	15:41	15:49
Km	102,6		Km	42,0	<b>FALKWILLER</b>			15:38	15:45	15:52
Km	103,1		Km	41,5	À droite, rue de l'Eglise			15:38	15:45	15:53
Km	103,2		Km	41,4	Sortie Falkwiller			15:39	15:46	15:53
Km	104,0		Km	40,6	<b>Lieu-dit GILDWILLER-LE-MONT</b>			15:40	15:47	15:55
Km	104,4		Km	40,2	<b>2ème GPM - 3ème catégorie (attention chemin vicinal)</b>		345 m	15:40	15:47	15:55
Km	104,5		Km	40,1	Sortie du lieu-dit Gildwiller-le-Mont			15:40	15:47	15:55
Km	104,7		Km	39,9	Au STOP, à droite, direction Ammertzwiller	D26 II		15:41	15:48	15:56
Km	105,9		Km	38,7	Au rond-point, tout droit			15:42	15:49	15:57
Km	105,9		Km	38,7	<b>AMMERTZWILLER</b>	D26 II		15:42	15:49	15:57
Km	106,6		Km	38,0	À droite, direction Bernwiller			15:43	15:51	15:59
Km	107,1		Km	37,5	Sortie Ammertzwiller			15:44	15:51	15:59
Km	107,9		Km	36,7	<b>BERNWILLER</b>			15:45	15:52	16:01
Km	108,2		Km	36,4	À droite, direction Balschwiller	D18 II		15:45	15:53	16:01
Km	108,3		Km	36,3	Sortie Bernwiller			15:46	15:53	16:01
Km	110,2		Km	34,4	<b>BALSCHWILLER</b>	D18 II		15:48	15:56	16:04
Km	110,4		Km	34,2	Au STOP, à droite, direction Dannemarie	D18 I		15:49	15:56	16:04
Km	110,5		Km	34,1	À gauche	D18 IV		15:49	15:56	16:05
					Chemin étroit					
Km	111,3		Km	33,3	<b>EGLINGEN</b>			15:50	15:57	16:06
Km	111,4		Km	33,2	À gauche			15:50	15:58	16:06
km	112,1		Km	32,5	Au cédez-le-passage, à droite, direction Hagenbach	D18 IV		15:51	15:59	16:07
km	112,2		Km	32,4	Sortie Eglingen	D18		15:51	15:59	16:07
Km	113,6		Km	31,0	<b>HAGENBACH</b>	D18	285 m	15:53	16:01	16:09
Km	114,0		Km	30,6	À gauche, direction Gommersdorf	D103		15:54	16:01	16:10
km	115,2		Km	29,4	Sortie Hagenbach	D103		15:55	16:03	16:12
Km	116,2		Km	28,4	<b>GOMMERSDORF</b>	D103		15:57	16:05	16:13
Km	117,7		Km	26,9	Sortie Gommersdorf	D104		15:59	16:07	16:16

Km	117,7		Km	26,9	<b>DANNEMARIE</b>	D103		15:59	16:07	16:16
Km	118,0		Km	26,6	2ème passage sur la ligne d'arrivée		315 m	15:59	16:07	16:16
Km	118,1		Km	26,5	À droite, direction Wolfersdorf			15:59	16:07	16:16
Km	118,7		Km	25,9	Sortie Dannemarie			16:00	16:08	16:17
Km	118,7		Km	25,9	<b>WOLFERSDORF</b>			16:00	16:08	16:17
Km	120,0		Km	24,6	Sortie Wolfersdorf			16:02	16:10	16:19
Km	121,0		Km	23,6	<b>TRAUBACH-LE-BAS</b>			16:03	16:12	16:21
Km	121,4		Km	23,2	À droite, direction Buethwiller			16:04	16:12	16:21
					Chemin étroit sur 3,2 km					
Km	124,5		Km	20,1	<b>BUETHWILLER</b>			16:08	16:17	16:26
Km	125,9		Km	18,7	Sortie Buethwiller			16:10	16:19	16:28
Km	126,0		Km	18,6	Au STOP, à gauche			16:10	16:19	16:28
Km	126,3		Km	18,3	<b>BALSCHWILLER</b>			16:11	16:19	16:29
Km	126,6		Km	18,0	À gauche, direction Falkwiller			16:11	16:20	16:29
Km	127,0		Km	17,6	Sortie Balschwiller			16:12	16:20	16:30
Km	129,1		Km	15,5	<b>FALKWILLER</b>			16:15	16:23	16:33
Km	129,7		Km	14,9	À droite, rue de l'Eglise			16:15	16:24	16:34
Km	129,8		Km	14,8	Sortie Falkwiller			16:16	16:24	16:34
Km	130,8		Km	13,8	Lieu-dit <b>GILDWILLER-LE-MONT</b>			16:17	16:26	16:36
<b>Km</b>	<b>131,0</b>		<b>Km</b>	<b>13,6</b>	<b>3ème GPM - 3ème catégorie (attention chemin vicinal)</b>			<b>16:17</b>	<b>16:26</b>	<b>16:36</b>
Km	131,1		Km	13,5	Sortie du lieu-dit Gildwiller-le-Mont			16:17	16:26	16:36
Km	131,3		Km	13,3	Au STOP, à droite, direction Ammertzwiller			16:18	16:27	16:37
Km	132,6		Km	12,0	Au rond-point, tout droit			16:20	16:29	16:39
Km	132,6		Km	12,0	<b>AMMERTZWILLER</b>			16:20	16:29	16:39
Km	133,2		Km	11,4	À droite, direction Bernwiller			16:20	16:29	16:39
Km	133,7		Km	10,9	Sortie Ammertzwiller			16:21	16:30	16:40
Km	134,5		Km	10,1	<b>BERNWILLER</b>			16:22	16:31	16:41
Km	134,9		Km	9,7	À droite, direction Balschwiller			16:23	16:32	16:42
Km	135,0		Km	9,6	Sortie Bernwiller			16:23	16:32	16:42
Km	136,8		Km	7,8	<b>BALSCHWILLER</b>			16:25	16:35	16:45
Km	137,0		Km	7,6	Au STOP, à droite, direction Dannemarie			16:26	16:35	16:45
Km	137,1		Km	7,5	À gauche			16:26	16:35	16:45
					Chemin étroit					
Km	138,0		Km	6,6	<b>EGLINGEN</b>			16:27	16:36	16:47
Km	138,1		Km	6,5	À gauche			16:27	16:37	16:47
Km	138,7		Km	5,9	Au cédez-le-passage, à droite, direction Hagenbach			16:28	16:37	16:48
Km	138,8		Km	5,8	Sortie Eglingen			16:28	16:38	16:48
Km	140,2		Km	4,4	<b>HAGENBACH</b>			16:30	16:40	16:50
Km	140,6		Km	4,0	À gauche, direction Gommersdorf			16:31	16:40	16:51
Km	141,8		Km	2,8	Sortie Hagenbach			16:32	16:42	16:53
Km	142,9		Km	1,7	<b>GOMMERSDORF</b>			16:34	16:44	16:54
Km	144,3		Km	0,3	Sortie Gommersdorf			16:36	16:46	16:57
Km	144,3		Km	0,3	<b>DANNEMARIE</b>			16:36	16:46	16:57
<b>Km</b>	<b>144,6</b>		<b>Km</b>	<b>0,0</b>	<b>ARRIVÉE</b>			<b>16:36</b>	<b>16:46</b>	<b>16:57</b>