













# ÉTAPE 2 - Jeudi 28 Juillet 2022

## EUROPA-PARK - SCHERWILLER

### 156,9 KM

**DÉPART FICTIF 13 H 15 : RUST | parking du personnel d'EUROPA-PARK | 0,6 km, direction Rheinhausen | 2,3 km, RHEINHAUSEN | 2,5 km, au rond-point, tout droit | 3,7 km, au rond-point, tout droit, direction Whyh / WEISWEIL | 4,9 km, à droite, direction Saasbach | 5,1 km, sortie Rheinhausen | 7,7 km, départ réel 300 mètres avant Weisweil**

Km parcourus		Km restants	VILLES TRAVERSÉES DIRECTION	Route	Altitude (m)	Horaire 42km/h	Horaire 40km/h	Horaire 38km/h
Km 0,0		Km 156,9	DÉPART RÉEL : hauteur panneau BAUHOFF			13:30	13:30	13:30
Km 0,3		Km 156,6	WEISWEIL	L104		13:30	13:30	13:30
Km 0,8		Km 156,1	Tout droit, direction Saasbach			13:31	13:31	13:31
Km 1,6		Km 155,3	Sortie Weisweil			13:32	13:32	13:32
Km 4,8		Km 152,1	WYHL	L104		13:36	13:37	13:37
Km 4,9		Km 152,0	Au rond-point, tout droit			13:37	13:37	13:37
Km 5,6		Km 151,3	Au rond-point, tout droit, direction Saasbach			13:38	13:38	13:38
Km 6,1		Km 150,8	Au rond-point, tout droit, direction Marckolsheim			13:38	13:39	13:39
Km 6,3		Km 150,6	Sortie Whyh			13:39	13:39	13:39
Km 7,4		Km 149,5	Au rond-point, à droite, direction Marckolsheim			13:40	13:41	13:41
Km 10,4		Km 146,5	Panneau France	L113		13:44	13:45	13:46
Km 10,9		Km 146,0	Écluses de Marckolsheim	D424		13:45	13:46	13:47
Km 11,4		Km 145,5	Centrale hydroélectrique de Marckolsheim			13:46	13:47	13:48
Km 12,0		Km 144,9	Passage à niveau automatique			13:47	13:48	13:48
Km 12,1		Km 144,8	Au rond-point, tout droit, direction Marckolsheim			13:47	13:48	13:49
Km 15,5		Km 141,4	Au rond-point, à droite, direction Mackenheim			13:52	13:53	13:54
Km 16,9		Km 140,0	MACKENHEIM	D468		13:54	13:55	13:56
Km 17,5		Km 139,4	Sortie Mackenheim			13:55	13:56	13:57
Km 19,3		Km 137,6	ARTOLSHEIM	D468	177 m	13:57	13:58	14:00
Km 19,6		Km 137,3	Au rond-point, à gauche, direction Hessenheim			13:58	13:59	14:00
Km 19,9		Km 137,0	Sortie Artolsheim			13:58	13:59	14:01
Km 20,7		Km 136,2	HESSENHEIM	D205		13:59	14:01	14:02
Km 21,1		Km 135,8	Au rond-point, à droite, direction Baldenheim			14:00	14:01	14:03
Km 21,5		Km 135,4	À gauche, direction Baldenheim			14:00	14:02	14:03
Km 21,9		Km 135,0	Sortie Hessenheim			14:01	14:02	14:04
Km 24,0		Km 132,9	BALDENHEIM	D605		14:04	14:06	14:07
Km 24,8		Km 132,1	À gauche, direction Muttersholtz			14:05	14:07	14:09
Km 25,8		Km 131,1	Sortie Baldenheim			14:06	14:08	14:10
Km 26,4		Km 130,5	Après la station d'épuration, à droite, direction Muttersholtz			14:07	14:09	14:11
Km 28,1		Km 128,8	MUTTERSOLTZ	D605		14:10	14:12	14:14
Km 28,7		Km 128,2	À l'intersection, à gauche, direction Sélestat			14:11	14:13	14:15
Km 29,2		Km 127,7	Sortie Muttersholtz			14:11	14:13	14:16
Km 29,2		Km 127,7	EHNWIHR	D21		14:11	14:13	14:16
Km 29,9		Km 127,0	Sortie Ehnwahr			14:12	14:14	14:17
Km 30,1		Km 126,8	À droite, direction Ebersheim	D321		14:13	14:15	14:17
Km 33,7		Km 123,2	EBERSHEIM	D321		14:18	14:20	14:23
Km 33,9		Km 123,0	Tout droit, rue de Muttersholtz			14:18	14:20	14:23
Km 34,4		Km 122,5	À gauche toute direction			14:19	14:21	14:24
Km 34,6		Km 122,3	Au cédez-le-passage, à gauche, direction Scherwiller			14:19	14:21	14:24
Km 34,7		Km 122,2	À droite, route de Scherwiller			14:19	14:22	14:24
Km 35,1		Km 121,8	Sortie Ebersheim			14:20	14:22	14:25
Km 37,8		Km 119,1	Au rond-point, tout droit, direction Scherwiller			14:24	14:26	14:29
Km 39,8		Km 117,1	SCHERWILLER	D81		14:26	14:29	14:32
Km 40,1		Km 116,8	Au rond-point, tout droit			14:27	14:30	14:33
Km 40,2		Km 116,7	Passage à niveau automatique			14:27	14:30	14:33
Km 40,9		Km 116,0	À gauche, (restaurant La Couronne)			14:28	14:31	14:34
Km 41,0		Km 115,9	Serrer à gauche puis tourner à droite rue de la Mairie			14:28	14:31	14:34

Km	41,1		Km	115,8	Premier passage sur la ligne d'arrivée (Place Foch)			14:28	14:31	14:34
Km	41,2		Km	115,7	À droite, rue de l'École			14:28	14:31	14:35
Km	41,3		Km	115,6	Au cédez-le-passage, à droite, rue de l'Ortenbourg			14:29	14:31	14:35
Km	41,5		Km	115,4	À gauche, rue de Dambach			14:29	14:32	14:35
Km	42,0		Km	114,9	Au rond-point, tout droit, direction Dieffenthal	D35		14:30	14:33	14:36
Km	42,3		Km	114,6	Sortie Scherwiller			14:30	14:33	14:36
Km	43,8		Km	113,1	<b>DIEFFENTHAL</b>	D35		14:32	14:35	14:39
Km	44,2		Km	112,7	Sortie Dieffenthal			14:33	14:36	14:39
Km	44,9		Km	112,0	<b>DAMBACH-LA-VILLE</b>	D35		14:34	14:37	14:40
Km	45,8		Km	111,1	À gauche, direction Blienschwiller			14:35	14:38	14:42
Km	46,5		Km	110,4	<b>1ère Étape Volante devant l'usine LABONAL</b>	D35		14:36	14:39	14:43
Km	46,7		Km	110,2	Sortie Dambach-La-Ville, rétrécissement très dangereux			14:36	14:40	14:43
Km	48,3		Km	108,6	<b>BLIENSCHWILLER</b>	D35		14:39	14:42	14:46
Km	48,5		Km	108,4	À droite, direction Nothalten			14:39	14:42	14:46
Km	48,9		Km	108,0	À gauche, direction Nothalten			14:39	14:43	14:47
Km	48,9		Km	108,0	Sortie Blienschwiller			14:39	14:43	14:47
Km	49,6		Km	107,3	<b>NOTHALTEN</b>	D35	234 m	14:40	14:44	14:48
Km	50,9		Km	106,0	Sortie Nothalten			14:42	14:46	14:50
Km	51,7		Km	105,2	<b>ITERSWILLER</b>	D35		14:43	14:47	14:51
Km	52,0		Km	104,9	À gauche, direction Eichhoffen			14:44	14:48	14:52
Km	52,1		Km	104,8	Juste après le domaine Léon Faller, à droite, route Romaine			14:44	14:48	14:52
Km	52,1		Km	104,8	Virage très serré			14:44	14:48	14:52
Km	52,3		Km	104,6	Au calvaire à gauche, chemin étroit gravillonné			14:44	14:48	14:52
Km	53,0		Km	103,9	Au cédez-le-passage, tout droit, direction Andlau			14:45	14:49	14:53
Km	54,6		Km	102,3	<b>ANDLAU</b>	D253		14:48	14:51	14:56
Km	55,4		Km	101,5	À gauche, direction Champ du Feu			14:49	14:53	14:57
Km	55,7		Km	101,2	À droite, toutes directions			14:49	14:53	14:57
Km	57,1		Km	99,8	Sortie Andlau		270 m	14:51	14:55	15:00
Km	61,9		Km	95,0	<b>LILSBACH</b>	D425		14:58	15:02	15:07
Km	62,3		Km	94,6	Sortie Lilsbach			14:59	15:03	15:08
Km	62,9		Km	94,0	<b>LA VALLÉE</b>	D425		14:59	15:04	15:09
Km	63,2		Km	93,7	Sortie La Vallée		511 m	15:00	15:04	15:09
Km	63,7		Km	93,2	<b>LE HOHWALD</b>	D425		15:01	15:05	15:10
Km	64,2		Km	92,7	<b>K70 devant La Petite Auberge</b>	D425	565 m	15:01	15:06	15:11
Km	64,4		Km	92,5	Tout droit, direction Champ du Feu			15:02	15:06	15:11
Km	65,0		Km	91,9	Sortie Le Hohwald	D425	603 m	15:02	15:07	15:12
Km	66,2		Km	90,7	<b>Début du ravitaillement</b>	D425		15:04	15:09	15:14
Km	66,2		Km	90,7	<b>Début de Zone de déchets</b>	D214		15:04	15:09	15:14
Km	66,5		Km	90,4	<b>HOFT</b>	D425		15:05	15:09	15:15
Km	67,0		Km	89,9	Sortie Hoft			15:05	15:10	15:15
Km	67,2		Km	89,7	<b>Fin de Zone de déchets</b>	D214		15:06	15:10	15:16
Km	67,2		Km	89,7	<b>Fin du ravitaillement</b>	D425		15:06	15:10	15:16
Km	68,8		Km	88,1	<b>KREUZWEG</b>	D425		15:08	15:13	15:18
Km	69,6		Km	87,3	Sortie Kreuzweg			15:09	15:14	15:19
Km	70,4		Km	86,5	Au cédez-le-passage, à droite, direction Champ du Feu	D57		15:10	15:15	15:21
Km	73,6		Km	83,3	<b>1er GPM - 2ème catégorie</b>	D57	962 m	15:15	15:20	15:26
Km	73,6		Km	83,3	Au Col de la Charbonnière, à gauche, direction Col de Steige	D214	962 m	15:15	15:20	15:26
Km	82,3		Km	74,6	Col de Steige		540 m	15:27	15:33	15:39
Km	82,4		Km	74,5	Au rond-point, à droite, direction Ranrupt/Colroy-La-Roche		540 m	15:27	15:33	15:40
Km	83,1		Km	73,8	<b>RANRUPT</b>	D424		15:28	15:34	15:41
Km	83,6		Km	73,3	<b>2ème Étape Volante devant EHRET</b>	D424		15:29	15:35	15:42
Km	84,0		Km	72,9	Sortie Ranrupt			15:30	15:36	15:42
Km	85,5		Km	71,4	<b>COLROY-LA-ROCHE</b>	D424		15:32	15:38	15:45
Km	86,0		Km	70,9	À l'intersection, tout droit			15:32	15:39	15:45
Km	86,3		Km	70,6	Sortie Colroy-La-Roche			15:33	15:39	15:46
Km	87,9		Km	69,0	<b>SAINT-BLAISE-LA-ROCHE</b>	D424		15:35	15:41	15:48
Km	88,2		Km	68,7	Au STOP, à droite, direction Fouday	D1420		15:36	15:42	15:49
Km	88,8		Km	68,1	Sortie Saint-Blaise-La-Roche			15:36	15:43	15:50
Km	90,5		Km	66,4	<b>DEVANT FOUDAY</b>	D1420		15:39	15:45	15:52
Km	90,6		Km	66,3	Au rond-point, tout droit			15:39	15:45	15:53
Km	90,9		Km	66,0	Juste avant le tunnel, à droite, direction Fouday	D57		15:39	15:46	15:53
Km	91,0		Km	65,9	<b>FOUDAY</b>	D57		15:40	15:46	15:53
Km	91,5		Km	65,4	Sortie Fouday			15:40	15:47	15:54
Km	93,3		Km	63,6	<b>WALDESBACH</b>	D57	495 m	15:43	15:49	15:57
Km	93,5		Km	63,4	Sortie Waldersbach			15:43	15:50	15:57
Km	95,7		Km	61,2	<b>Lieu-dit LE BAMBOIS</b>	D57		15:46	15:53	16:01
Km	96,2		Km	60,7	Tout droit, direction Col de la Charbonnière			15:47	15:54	16:01

Km	99,5		Km	57,4	Au Col de la Charbonnière, à gauche, direction Obernai/Struthof/C. Feu	D214		15:52	15:59	16:07
Km	99,7		Km	57,2	Début du ravitaillement	D214		15:52	15:59	16:07
Km	99,7		Km	57,2	Début de Zone de déchets	D426		15:52	15:59	16:07
Km	100,1		Km	56,8	Fin de Zone de déchets	D426		15:53	16:00	16:08
Km	100,1		Km	56,8	Fin du ravitaillement	D426		15:53	16:00	16:08
Km	101,5		Km	55,4	2ème GPM - 1ère catégorie	D214	1094 m	15:55	16:02	16:10
Km	101,6		Km	55,3	Tour du Champ du Feu, tout droit			15:55	16:02	16:10
Km	107,3		Km	49,6	Continuer tout droit, direction Obernai			16:03	16:10	16:19
Km	117,0		Km	39,9	Au cédez-le-passage, à droite, direction Mont Saint-Odile	D426		16:17	16:25	16:34
Km	122,1		Km	34,8	3ème GPM - 2ème catégorie		671 m	16:24	16:33	16:42
Km	123,0		Km	33,9	MONT SAINT-ODILE	D426	738 m	16:25	16:34	16:44
Km	123,0		Km	33,9	Virage très serré, en épingle à cheveux			16:25	16:34	16:44
Km	123,0		Km	33,9	Au rond-point, à droite, direction Le Hohwald			16:25	16:34	16:44
Km	124,3		Km	32,6	À gauche, direction Sélestat			16:27	16:36	16:46
Km	125,4		Km	31,5	À gauche, direction Saint-Nabor			16:29	16:38	16:48
Km	130,6		Km	26,3	SAINT-NABOR	D109		16:36	16:45	16:56
Km	130,9		Km	26,0	Tout droit, direction Bernardswiller			16:37	16:46	16:56
Km	131,2		Km	25,7	Sortie Saint-Nabor			16:37	16:46	16:57
Km	132,5		Km	24,4	Au rond-point, tout droit, direction Bernardswiller			16:39	16:48	16:59
Km	133,6		Km	23,3	BERNARDSWILLER	D109		16:40	16:50	17:00
Km	133,7		Km	23,2	Au rond-point, tout droit, direction Obernai			16:41	16:50	17:01
Km	134,0		Km	22,9	À droite, rue de Goxwiller (restaurant Le Marronnier)			16:41	16:51	17:01
Km	134,7		Km	22,2	Sortie Bernardswiller			16:42	16:52	17:02
Km	136,5		Km	20,4	GOXWILLER	D709		16:45	16:54	17:05
Km	136,7		Km	20,2	Passage à niveau automatique	D709		16:45	16:55	17:05
Km	137,7		Km	19,2	Au cédez-le-passage, à droite, direction Gertwiller	D1422		16:46	16:56	17:07
Km	137,9		Km	19,0	Au rond-point, tout droit, direction Gertwiller			16:47	16:56	17:07
Km	138,0		Km	18,9	Sortie Goxwiller			16:47	16:57	17:07
Km	139,7		Km	17,2	GERTWILLER	D1422		16:49	16:59	17:10
Km	139,8		Km	17,1	Au rond-point, tout droit, direction Gertwiller			16:49	16:59	17:10
Km	140,3		Km	16,6	3ème Étape Volante devant FORTWENGER	D1422		16:50	17:00	17:11
Km	140,4		Km	16,5	À l'intersection, à gauche, direction Epfig			16:50	17:00	17:11
Km	140,7		Km	16,2	Sortie Gertwiller			16:51	17:01	17:12
Km	141,8		Km	15,1	Au cédez-le-passage, à gauche, direction Epfig			16:52	17:02	17:13
Km	142,3		Km	14,6	Au rond-point, tout droit, direction Epfig			16:53	17:03	17:14
Km	142,8		Km	14,1	SAINT-PIERRE	D1422		16:54	17:04	17:15
Km	144,1		Km	12,8	Sortie Saint-Pierre			16:55	17:06	17:17
Km	145,8		Km	11,1	EPPFIG	D1422		16:58	17:08	17:20
Km	146,0		Km	10,9	Au rond-point, tout droit, direction Sélestat			16:58	17:09	17:20
Km	147,2		Km	9,7	Sortie Epfig			17:00	17:10	17:22
Km	151,2		Km	5,7	Au rond-point, tout droit, direction Scherwiller			17:06	17:16	17:28
Km	151,4		Km	5,5	Début de Zone de déchets	D1422		17:06	17:17	17:29
Km	151,7		Km	5,2	Fin de Zone de déchets	D1422		17:06	17:17	17:29
Km	153,4		Km	3,5	Au rond-point, à droite, direction Scherwiller	D81		17:09	17:20	17:32
Km	155,3		Km	1,6	SCHERWILLER	D81		17:11	17:22	17:35
Km	155,7		Km	1,2	Au rond-point, tout droit			17:12	17:23	17:35
Km	155,7		Km	1,2	Passage à niveau automatique			17:12	17:23	17:35
Km	156,5		Km	0,4	À gauche, rue de la Mairie (restaurant La Couronne)			17:13	17:24	17:37
Km	156,9		Km	0,0	Arrivée - Place Foch	D81		17:14	17:25	17:37