

# ÉTAPE 4 -SAMEDI 30 juillet 2022

## KEMBS - ALTKIRCH

169,7 KM

**DÉPART FICTIF 13 H 10 : 1,6 Km**  
 ÉCLUSES EDF KEMBS | 1,5 km, au rond-point, à droite, direction Kembs/Niffer | 1,6 km, départ réel devant l'usine de Barrisol

| Km parcourus |  | Km restants | VILLES TRAVERSÉES<br>DIRECTION | Route | Horaire moyen à | 33,00 km/h |
|--------------|--|-------------|--------------------------------|-------|-----------------|------------|
|--------------|--|-------------|--------------------------------|-------|-----------------|------------|









Course







Horaire  
42 km/h

|  |      |  |  |  |  |  |                                 |       |
|--|------|--|--|--|--|--|---------------------------------|-------|
|  |      |  |  |  |  |  | PRE<br>CARAVANE<br>CARAVAN<br>E |       |
|  | -1,6 |  |  |  |  |  | 10:30                           | 10:45 |






| Km | 0,0  |  | Km | 170,9 | DÉPART RÉEL : devant BARRISOL                            |         |      | 10:32 | 10:47 |
|----|------|--|----|-------|--|---------|------|-------|-------|
| Km | 0,2  |  | Km | 170,7 | Sortie Loechlé   |         |      | 10:33 | 10:48 |
| Km | 4,2  |  | Km | 166,7 | Au rond-point, à gauche, direction A35                   |         |      | 10:40 | 10:55 |
| Km | 4,3  |  | Km | 166,6 | <b>KEMBS</b>   | D468    | 240m | 10:40 | 10:55 |
| Km | 5,4  |  | Km | 165,5 | <b>1ère étape volante devant la maison du patrimoine</b> |         |      | 10:42 | 10:57 |
| Km | 6,3  |  | Km | 164,6 | Au rond-point, à droite, direction Sierentz              | D19Bis  |      | 10:44 | 10:59 |
| Km | 6,5  |  | Km | 164,4 | Sortie Kembs   |         |      | 10:44 | 10:59 |
| Km | 8,5  |  | Km | 162,4 | Au rond-point, tout droit, direction Sierentz            | D19 III |      | 10:48 | 11:03 |
| Km | 8,7  |  | Km | 162,2 | Au rond-point, à droite, direction Sierentz              |         |      | 10:48 | 11:03 |
| Km | 11,1 |  | Km | 159,8 | <b>SIERENTZ</b>  |         |      | 10:53 | 11:08 |
| Km | 11,3 |  | Km | 159,6 | Au rond-point, à gauche, direction Sierentz              | D201    |      | 10:53 | 11:08 |
| Km | 11,9 |  | Km | 159,0 | Au rond-point, tout droit                                |         |      | 10:54 | 11:09 |
| Km | 12,0 |  | Km | 158,9 | Au rond-point, tout droit                                |         |      | 10:54 | 11:09 |
| Km | 12,1 |  | Km | 158,8 | Au rond-point, à droite, direction Uffheim               |         |      | 10:54 | 11:09 |
| Km | 12,7 |  | Km | 158,2 | Tout droit, direction Uffheim                            | D19Bis  |      | 10:56 | 11:11 |
| Km | 12,8 |  | Km | 158,1 | Au rond-point, à droite, direction Waltenheim            |         |      | 10:56 | 11:11 |
| Km | 13,3 |  | Km | 157,6 | Sortie Sierentz  |         |      | 10:57 | 11:12 |
| Km | 13,3 |  | Km | 157,6 | <b>UFFHEIM</b>   | D19Bis  |      | 10:57 | 11:12 |
| Km | 13,7 |  | Km | 157,2 | Au rond-point, à gauche, direction Magstatt-Le-Bas       |         |      | 10:57 | 11:12 |
| Km | 15,0 |  | Km | 155,9 | Sortie Uffheim   | D21 II  | 270m | 11:00 | 11:15 |
| Km | 16,5 |  | Km | 154,4 | <b>MAGSTATT-LE-BAS</b>                                   | D21 II  |      | 11:02 | 11:17 |
| Km | 16,9 |  | Km | 154,0 | Au STOP, à gauche, direction Stetten                     | D21     |      | 11:03 | 11:18 |
| Km | 17,5 |  | Km | 153,4 | Sortie Magstatt-le-Bas                                   | D21     |      | 11:04 | 11:19 |
| Km | 18,8 |  | Km | 152,1 | <b>STETTEN</b>   | D21     |      | 11:07 | 11:22 |
| Km | 19,2 |  | Km | 151,7 | Sortie Stetten   |         |      | 11:07 | 11:22 |
| Km | 19,7 |  | Km | 151,2 | <b>KAPPELEN</b>  | D21     |      | 11:08 | 11:23 |
| Km | 20,2 |  | Km | 150,7 | Au STOP, à droite, direction Helfrantzkirch              |         |      | 11:09 | 11:24 |
| Km | 20,5 |  | Km | 150,4 | Sortie Kappelen  |         |      | 11:10 | 11:25 |
| Km | 21,5 |  | Km | 149,4 | <b>HELFRANTZKIRCH</b>                                    | D21     |      | 11:12 | 11:27 |
| Km | 22,5 |  | Km | 148,4 | Tout droit, direction Jettingen                          |         |      | 11:13 | 11:28 |
| Km | 22,8 |  | Km | 148,1 | Sortie Helfrantzkirch                                    |         |      | 11:14 | 11:29 |
| Km | 24,2 |  | Km | 146,7 | Au rond-point, tout droit, direction Knoeringue          |         |      | 11:16 | 11:31 |
| Km | 26,0 |  | Km | 144,9 | Tout droit   |         |      | 11:20 | 11:35 |
| Km | 26,5 |  | Km | 144,4 | Tout droit, direction Knoeringue                         |         |      | 11:21 | 11:36 |
| Km | 27,3 |  | Km | 143,6 | <b>KNOERINGUE</b>  | D16III  |      | 11:22 | 11:37 |
| Km | 27,4 |  | Km | 143,5 | Au cédez-le-passage, à droite, direction Berentzwiller   |         |      | 11:22 | 11:37 |
| Km | 28,0 |  | Km | 142,9 | Sortie Knoeringue  | D16     |      | 11:23 | 11:38 |
| Km | 30,1 |  | Km | 140,8 | <b>BERENTZWILLER</b>                                     |         |      | 11:27 | 11:42 |
| Km | 30,8 |  | Km | 140,1 | Sortie Berentzwiller                                     |         |      | 11:28 | 11:43 |
| Km | 31,5 |  | Km | 139,4 | <b>JETTINGEN</b>   | D16     |      | 11:30 | 11:45 |
| Km | 32,0 |  | Km | 138,9 | Tout droit, direction Franken                            |         |      | 11:31 | 11:46 |
| Km | 32,2 |  | Km | 138,7 | Au rond-point, tout droit, direction Franken             |         |      | 11:31 | 11:46 |
| Km | 32,5 |  | Km | 138,4 | Sortie Jettingen   |         |      | 11:32 | 11:47 |
| Km | 33,0 |  | Km | 137,9 | <b>FRANKEN</b>   | D16     |      | 11:32 | 11:47 |
| Km | 33,4 |  | Km | 137,5 | Sortie Franken   |         |      | 11:33 | 11:48 |
| Km | 34,2 |  | Km | 136,7 | <b>HUNDSBACH</b>   |         |      | 11:35 | 11:50 |
| Km | 35,3 |  | Km | 135,6 | <b>HAUSGAUEN</b>   |         |      | 11:37 | 11:52 |
| Km | 35,3 |  | Km | 135,6 | Sortie Hausgauen   |         |      | 11:37 | 11:52 |
| Km | 37,4 |  | Km | 133,5 | <b>SCHWOBEN</b>  | D16     |      | 11:40 | 11:55 |
| Km | 37,7 |  | Km | 133,2 | Début de Zone de déchets                                 |         |      | 11:41 | 11:56 |

|       |
|-------|
| 13:15 |
| 13:15 |
| 13:21 |
| 13:21 |
| 13:22 |
| 13:24 |
| 13:24 |
| 13:27 |
| 13:27 |
| 13:30 |
| 13:31 |
| 13:32 |
| 13:32 |
| 13:32 |
| 13:33 |
| 13:33 |
| 13:34 |
| 13:34 |
| 13:34 |
| 13:36 |
| 13:38 |
| 13:39 |
| 13:40 |
| 13:41 |
| 13:42 |
| 13:43 |
| 13:43 |
| 13:44 |
| 13:45 |
| 13:47 |
| 13:47 |
| 13:49 |
| 13:52 |
| 13:52 |
| 13:54 |
| 13:54 |
| 13:55 |
| 13:58 |
| 13:59 |
| 14:00 |
| 14:00 |
| 14:01 |
| 14:01 |
| 14:02 |
| 14:02 |
| 14:03 |
| 14:05 |
| 14:05 |
| 14:08 |
| 14:08 |

|    |      |   |    |       |   |        |       |       |       |            |  |       |
|----|------|---|----|-------|---|--------|-------|-------|-------|------------|--|-------|
| Km | 38,0 |   | Km | 132,9 | Sortie Schwoben   |        |       | 11:42 | 11:57 |            |  | 14:09 |
| Km | 38,0 |   | Km | 132,9 | Fin de Zone de déchets  |        |       | 11:42 | 11:57 |            |  | 14:09 |
| Km | 38,3 |   | Km | 132,6 | <b>TAGSDORF</b>   | D16    |       | 11:42 | 11:57 |            |  | 14:09 |
| Km | 38,4 |    | Km | 132,5 | Au cédez-le-passage, à gauche, direction Wittersdorf                        | D419   |       | 11:42 | 11:57 |            |  | 14:09 |
| Km | 38,6 |   | Km | 132,3 | Sortie Tagsdorf   |        |       | 11:43 | 11:58 |            |  | 14:10 |
| Km | 39,5 |   | Km | 131,4 | <b>WITTERSDORF</b>  | D419   | 280m  | 11:44 | 11:59 |            |  | 14:11 |
| Km | 40,3 |   | Km | 130,6 | À gauche, rue de Hirsingue (Chemin touristique)                             |        |       | 11:46 | 12:01 |            |  | 14:12 |
| Km | 40,5 |   | Km | 130,4 | Sortie Wittersdorf  |        |       | 11:46 | 12:01 |            |  | 14:12 |
| Km | 43,7 |   | Km | 127,2 | <b>HIRSINGUE</b>  | D432   |       | 11:52 | 12:07 |            |  | 14:17 |
| Km | 44,4 |    | Km | 126,5 | Au STOP, à gauche   |        |       | 11:53 | 12:08 |            |  | 14:18 |
| Km | 44,7 |   | Km | 126,2 | À gauche, direction Waldighoffen  | D432   |       | 11:54 | 12:09 |            |  | 14:18 |
| Km | 45,0 |    | Km | 125,9 | Au rond-point, à droite, direction Heimersdorf                              |        |       | 11:54 | 12:09 |            |  | 14:19 |
| Km | 46,2 |   | Km | 124,7 | Sortie Hirsingue  |        |       | 11:56 | 12:11 |            |  | 14:21 |
| Km | 46,5 |   | Km | 124,4 | <b>HEIMERSDORF</b>  | D432   |       | 11:57 | 12:12 |            |  | 14:21 |
| Km | 47,2 |   | Km | 123,7 | À gauche, après l'église  |        |       | 11:58 | 12:13 |            |  | 14:22 |
| Km | 47,9 |   | Km | 123,0 | À gauche  |        |       | 12:00 | 12:15 |            |  | 14:23 |
| Km | 48,1 |   | Km | 122,8 | À droite  |        |       | 12:00 | 12:15 |            |  | 14:23 |
| Km | 49,7 |   | Km | 121,2 | <b>RUEDERBACH</b>   |        |       | 12:03 | 12:18 |            |  | 14:26 |
| Km | 50,0 |    | Km | 120,9 | Au STOP, à gauche   | D9B2   |       | 12:03 | 12:18 |            |  | 14:26 |
| Km | 50,4 |   | Km | 120,5 | Sortie Ruederbach   |        |       | 12:04 | 12:19 |            |  | 14:27 |
| Km | 52,0 |   | Km | 118,9 | À droite, direction Bettendorf  | D9B    |       | 12:07 | 12:22 |            |  | 14:29 |
| Km | 52,1 |   | Km | 118,8 | <b>BETTENDORF</b>   | D9B    |       | 12:07 | 12:22 |            |  | 14:29 |
| Km | 52,9 |   | Km | 118,0 | Sortie Bettendorf   |        |       | 12:09 | 12:24 |            |  | 14:30 |
| Km | 53,2 |   | Km | 117,7 | <b>HENFLINGEN</b>   | D9B    |       | 12:09 | 12:24 |            |  | 14:31 |
| Km | 54,0 |   | Km | 116,9 | Sortie Henflingen   |        |       | 12:11 | 12:26 |            |  | 14:32 |
| Km | 54,3 |   | Km | 116,6 | <b>GRENTZINGEN</b>  |        |       | 12:11 | 12:26 |            |  | 14:32 |
| Km | 55,1 |   | Km | 115,8 | À l'église, à gauche, direction Willer                                      | D16 II |       | 12:13 | 12:28 |            |  | 14:33 |
| Km | 55,9 |   | Km | 115,0 | Sortie Grentzingen  |        |       | 12:14 | 12:29 |            |  | 14:34 |
| Km | 56,6 |   | Km | 114,3 | <b>1er GPM - 4ème catégorie</b>   |        | 420m  | 12:15 | 12:30 |            |  | 14:35 |
| Km | 57,8 |   | Km | 113,1 | <b>WILLER</b>   | D16 II |       | 12:18 | 12:33 |            |  | 14:37 |
| Km | 58,7 |   | Km | 112,2 | Sortie Willer   |        |       | 12:19 | 12:34 |            |  | 14:38 |
| Km | 58,8 |    | Km | 112,1 | Au calvaire, à droite, direction Muespach (chemin agricole étroit sur 3 km) |        |       | 12:19 | 12:34 |            |  | 14:39 |
| Km | 61,6 |   | Km | 109,3 | À droite, direction Windenhof   |        |       | 12:24 | 12:39 |            |  | 14:43 |
| Km | 61,7 |   | Km | 109,2 | <b>WINDENHOF</b>  | D16 I  |       | 12:25 | 12:40 |            |  | 14:43 |
| Km | 62,0 |   | Km | 108,9 | Sortie Windenhof  |        |       | 12:25 | 12:40 | hauteur 4m |  | 14:43 |
| Km | 63,7 |   | Km | 107,2 | <b>STEINSOULTZ</b>  | D16 I  |       | 12:28 | 12:43 |            |  | 14:46 |
| Km | 64,8 |  | Km | 106,1 | Au STOP, à gauche, direction Saint-Louis                                    |        |       | 12:30 | 12:45 |            |  | 14:47 |
| Km | 65,4 |   | Km | 105,5 | Sortie Steinsoultz  |        |       | 12:31 | 12:46 |            |  | 14:48 |
| Km | 66,9 |   | Km | 104,0 | <b>MUESPACH</b>   | D463   |       | 12:34 | 12:49 |            |  | 14:50 |
| Km | 69,1 |   | Km | 101,8 | Sortie Muespach   |        |       | 12:38 | 12:53 |            |  | 14:53 |
| Km | 69,4 |   | Km | 101,5 | <b>MUESPACH-LE-HAUT</b>   |        |       | 12:39 | 12:54 |            |  | 14:54 |
| Km | 69,8 |   | Km | 101,1 | À droite, rue Charles De Gaulle, (direction Mairie)                         |        |       | 12:39 | 12:54 |            |  | 14:54 |
| Km | 69,8 |   | Km | 101,1 | Début de Zone de déchets  |        |       | 12:39 | 12:54 |            |  | 14:54 |
| Km | 69,8 |   | Km | 101,1 | Début du ravitaillement   |        |       | 12:39 | 12:54 |            |  | 14:54 |
| Km | 70,3 |   | Km | 100,6 | À droite, rue de Ferrette, direction Césarhof / Ferrette                    |        |       | 12:40 | 12:55 |            |  | 14:55 |
| Km | 70,6 |   | Km | 100,3 | Fin du ravitaillement   |        |       | 12:41 | 12:56 |            |  | 14:55 |
| Km | 70,6 |   | Km | 100,3 | Fin de Zone de déchets  |        |       | 12:41 | 12:56 |            |  | 14:55 |
| Km | 70,6 |   | Km | 100,3 | Sortie Muespach-le-Haut   |        |       | 12:41 | 12:56 |            |  | 14:55 |
| Km | 72,1 |   | Km | 98,8  | À gauche  | D473   |       | 12:44 | 12:59 |            |  | 14:58 |
| Km | 73,0 |   | Km | 97,9  | À droite, direction Oltingue  | D21B   |       | 12:45 | 13:00 |            |  | 14:59 |
| Km | 74,7 |   | Km | 96,2  | <b>BETTLACH</b>   |        |       | 12:48 | 13:03 |            |  | 15:01 |
| Km | 74,9 |   | Km | 96,0  | À droite, direction Oltingue  |        |       | 12:49 | 13:04 |            |  | 15:02 |
| Km | 76,1 |   | Km | 94,8  | Sortie Bettlach   | D21B   |       | 12:51 | 13:06 |            |  | 15:03 |
| Km | 76,7 |   | Km | 94,2  | À droite, direction Linsdorf  |        |       | 12:52 | 13:07 |            |  | 15:04 |
| Km | 77,0 |   | Km | 93,9  | <b>LINSDORF</b>   | D9B    |       | 12:52 | 13:07 |            |  | 15:05 |
| Km | 77,4 |   | Km | 93,5  | <b>K70 devant la Mairie</b>   |        |       | 12:53 | 13:08 |            |  | 15:05 |
| Km | 77,8 |   | Km | 93,1  | Sortie Linsdorf   |        |       | 12:54 | 13:09 |            |  | 15:06 |
| Km | 78,5 |   | Km | 92,4  | <b>FISLIS</b>   | D9B    |       | 12:55 | 13:10 |            |  | 15:07 |
| Km | 78,6 |   | Km | 92,3  | À gauche, direction Fislis - Centre   | D23 II |       | 12:55 | 13:10 |            |  | 15:07 |
| Km | 79,0 |   | Km | 91,9  | À droite, direction Bouxwiller  | D23 I  |       | 12:56 | 13:11 |            |  | 15:07 |
| Km | 79,4 |   | Km | 91,5  | Sortie Fislis   | D23 I  |       | 12:57 | 13:12 |            |  | 15:08 |
| Km | 81,4 |   | Km | 89,5  | <b>BOUXWILLER</b>   | D23 I  |       | 13:00 | 13:15 |            |  | 15:11 |
| Km | 81,8 |   | Km | 89,1  | À droite, toutes directions   | D23 VI |       | 13:01 | 13:16 |            |  | 15:11 |
| Km | 82,1 |  | Km | 88,8  | Au STOP, à gauche, direction Ferrette                                       | D473   |       | 13:02 | 13:17 |            |  | 15:12 |
| Km | 82,2 |   | Km | 88,7  | Sortie Bouxwiller   |        |       | 13:02 | 13:17 |            |  | 15:12 |
| Km | 85,2 |  | Km | 85,7  | <b>FERRETTE</b>   | D473   |       | 13:07 | 13:22 |            |  | 15:16 |
| Km | 85,3 |   | Km | 85,6  | Tout droit, direction Lucelle   |        |       | 13:08 | 13:23 |            |  | 15:16 |
|    |      |   |    |       | <b>PAUSE - Sortie FERRETTE</b>  |        | 00:15 |       |       |            |  |       |
| Km | 86,2 |   | Km | 84,7  | À gauche, direction Sondersdorf   | D23    |       | 13:24 | 13:39 |            |  | 15:18 |
| Km | 86,9 |   | Km | 84,0  | Sortie Ferrette   |        | 580m  | 13:25 | 13:40 |            |  | 15:19 |
| Km | 87,1 |   | Km | 83,8  | <b>2ème GPM - 2ème catégorie</b>  |        | 600m  | 13:26 | 13:41 |            |  | 15:19 |
| Km | 88   |   | Km | 82,9  | <b>SONDERSDORF</b>  |        |       | 13:27 | 13:42 |            |  | 15:20 |
| Km | 88,5 |   | Km | 82,4  | À droite, direction Raedersdorf   |        |       | 13:28 | 13:43 |            |  | 15:21 |
| Km | 88,7 |   | Km | 82,2  | Direction Raedersdorf   |        |       | 13:29 | 13:44 |            |  | 15:21 |
| Km | 88,8 |   | Km | 82,1  | Sortie Sondersdorf  |        |       | 13:29 | 13:44 |            |  | 15:21 |
| Km | 89,7 |   | Km | 81,2  | <b>Lieu dit HIPPOLSKIRCH</b>  |        |       | 13:31 | 13:46 |            |  | 15:23 |
| Km | 89,8 |   | Km | 81,1  | Au croisement, à gauche, direction Raedersdorf                              | D21B   |       | 13:31 | 13:46 |            |  | 15:23 |

|    |       |   |    |      |   |         |      |       |       |
|----|-------|---|----|------|---|---------|------|-------|-------|
| Km | 91,1  |   | Km | 79,8 | <b>RAEDERSDORF</b>  | D21B    |      | 13:33 | 13:48 |
| Km | 91,5  |   | Km | 79,4 | À droite, direction Lutter  | D23     |      | 13:34 | 13:49 |
| Km | 92,0  |   | Km | 78,9 | Sortie Raedersdorf  |         |      | 13:35 | 13:50 |
| Km | 92,2  |   | Km | 78,7 | <b>2ème Étape volante devant la Chapelle</b>                                      |         |      | 13:35 | 13:50 |
| Km | 92,6  |   | Km | 78,3 | <b>LUTTER</b>   |         |      | 13:36 | 13:51 |
| Km | 93,0  |   | Km | 77,9 | À gauche, devant la mairie, direction Oltingue                                    | D23 I   |      | 13:37 | 13:52 |
| Km | 93,2  |   | Km | 77,7 | Sortie Lutter   |         |      | 13:37 | 13:52 |
| Km | 94,4  |   | Km | 76,5 | À droite, direction Oltingue  | D23B    |      | 13:39 | 13:54 |
| Km | 95,5  |   | Km | 75,4 | <b>OLTINGUE</b>   |         | 400m | 13:41 | 13:56 |
| Km | 95,9  |   | Km | 75,0 | Au croisement, à droite, direction Wolschwiller                                   | D23 III |      | 13:42 | 13:57 |
| Km | 96,4  |   | Km | 74,5 | Sortie Oltingue   |         |      | 13:43 | 13:58 |
| Km | 98,6  |   | Km | 72,3 | <b>WOLSCHWILLER</b>   | D23 III |      | 13:47 | 14:02 |
| Km | 99,1  |    | Km | 71,8 | Au cédez-le-passage, à droite, direction Lutter                                   |         |      | 13:48 | 14:03 |
| Km | 99,2  |   | Km | 71,7 | Tout droit, rue de Kiffis   |         |      | 13:48 | 14:03 |
| Km | 100,0 |   | Km | 70,9 | Sortie Wolschwiller   | D21BII  |      | 13:49 | 14:04 |
| Km | 104,5 |   | Km | 66,4 | <b>KIFFIS</b>   | D21BII  |      | 13:57 | 14:12 |
| Km | 104,6 |   | Km | 66,3 | À gauche  |         |      | 13:58 | 14:13 |
| Km | 105,1 |   | Km | 65,8 | Sortie Kiffis   |         |      | 13:59 | 14:14 |
| Km | 105,4 |   | Km | 65,5 | Tout droit, direction Raedersdorf   | D21B    |      | 13:59 | 14:14 |
| Km | 106,6 |   | Km | 64,3 | Le Blochmont  |         |      | 14:01 | 14:16 |
| Km | 106,8 |   | Km | 64,1 | <b>3ème GPM - 3ème catégorie, à la Ferme</b>                                      |         | 631m | 14:02 | 14:17 |
| Km | 112,0 |   | Km | 58,9 | Lieu dit Hippolskirch   |         |      | 14:11 | 14:26 |
| Km | 112,1 |   | Km | 58,8 | À gauche, direction Ligsdorf  | D21B I  |      | 14:11 | 14:26 |
| Km | 114,4 |   | Km | 56,5 | <b>LIGSDORF</b>   | D21B I  |      | 14:15 | 14:30 |
| Km | 114,4 |   | Km | 56,5 | <b>Début de Zone de déchets</b>   |         |      | 14:15 | 14:30 |
| Km | 114,6 |   | Km | 56,3 | À droite, rue de Ferrette, direction Ferrette / Altkirch                          | D411    |      | 14:16 | 14:31 |
| Km | 114,7 |   | Km | 56,2 | Sortie Ligsdorf   |         |      | 14:16 | 14:31 |
| Km | 114,7 |   | Km | 56,2 | <b>Fin de Zone de déchets</b>   |         |      | 14:16 | 14:31 |
| Km | 116,3 |   | Km | 54,6 | Au cédez-le-passage, à gauche, direction Winkel                                   | D41     |      | 14:19 | 14:34 |
| Km | 120,4 |   | Km | 50,5 | <b>WINKEL</b>   |         |      | 14:26 | 14:41 |
| Km | 121,3 |   | Km | 49,6 | À droite, direction Oberlargue  |         |      | 14:28 | 14:43 |
| Km | 121,4 |   | Km | 49,5 | Sortie Winkel   |         |      | 14:28 | 14:43 |
| Km | 122,6 |   | Km | 48,3 | <b>OBERLARG</b>   | D41     |      | 14:30 | 14:45 |
| Km | 123,9 |   | Km | 47,0 | Sortie Oberlargue   |         |      | 14:33 | 14:48 |
| Km | 125,6 |   | Km | 45,3 | <b>LEVONCOURT</b>   | D41     |      | 14:36 | 14:51 |
| Km | 126,5 |   | Km | 44,4 | Sortie Levoncourt   |         |      | 14:37 | 14:52 |
| Km | 127,1 |   | Km | 43,8 | <b>COURTAVON</b>  | D41     |      | 14:39 | 14:54 |
| Km | 127,7 |  | Km | 43,2 | Au cédez-le-passage, à droite, direction Liebsdorf                                | D473    |      | 14:40 | 14:55 |
| Km | 127,9 |   | Km | 43,0 | Sortie Courtavon  |         |      | 14:40 | 14:55 |
| Km | 130,6 |   | Km | 40,3 | <b>LIEBSDORF</b>  | D473    |      | 14:45 | 15:00 |
| Km | 131,0 |   | Km | 39,9 | Tout droit, direction Ferrette  |         |      | 14:46 | 15:01 |
| Km | 131,3 |   | Km | 39,6 | Sortie Liebsdorf  |         |      | 14:46 | 15:01 |
| Km | 131,1 |   | Km | 39,8 | <b>DURLINDORF</b>   | D473    |      | 14:46 | 15:01 |
| Km | 132,1 |   | Km | 38,8 | Tout droit, direction Moernach  | D473    |      | 14:48 | 15:03 |
| Km | 132,7 |   | Km | 38,2 | Sortie Durlinsdorf  |         |      | 14:49 | 15:04 |
| Km | 133,8 |   | Km | 37,1 | <b>MOERNACH</b>   | D473    |      | 14:51 | 15:06 |
| Km | 134,3 |   | Km | 36,6 | Tout droit, direction Ferrette  |         |      | 14:52 | 15:07 |
| Km | 134,7 |   | Km | 36,2 | Sortie Moernach   |         |      | 14:52 | 15:07 |
| Km | 135,1 |   | Km | 35,8 | <b>KOESTLACH</b>  | D473    |      | 14:53 | 15:08 |
| Km | 135,5 |   | Km | 35,4 | <b>3ème Étape volante</b>   |         |      | 14:54 | 15:09 |
| Km | 135,5 |   | Km | 35,4 | Sortie Koestlach  |         |      | 14:54 | 15:09 |
| Km | 137,5 |   | Km | 33,4 | <b>VIEUX-FERRETTE</b>   | D473    |      | 14:57 | 15:12 |
| Km | 138,1 |  | Km | 32,8 | Au rond-point, à gauche, direction Durmenach                                      | D432    |      | 14:59 | 15:14 |
| Km | 138,2 |   | Km | 32,7 | À droite, direction Durmenach   | D9B III |      | 14:59 | 15:14 |
| Km | 138,4 |   | Km | 32,5 | Sortie Vieux-Ferrette   |         |      | 14:59 | 15:14 |
| Km | 141,8 |   | Km | 29,1 | <b>DURMENACH</b>  |         |      | 15:05 | 15:20 |
| Km | 142,7 |  | Km | 28,2 | Au STOP, à gauche, direction Roppentzwiller                                       | D9B     |      | 15:07 | 15:22 |
| Km | 143,4 |   | Km | 27,5 | Sortie Durmenach  |         |      | 15:08 | 15:23 |
| Km | 143,4 |   | Km | 27,5 | <b>ROPPENTZWILLER</b>   | D9B     |      | 15:08 | 15:23 |
| Km | 144,7 |   | Km | 26,2 | Sortie Roppentzwiller   |         |      | 15:11 | 15:26 |
| Km | 145,1 |   | Km | 25,8 | <b>STEINSOULTZ</b>  |         |      | 15:11 | 15:26 |
| Km | 145,2 |  | Km | 25,7 | Au rond-point, à gauche   | D463    |      | 15:11 | 15:26 |
| Km | 145,2 |   | Km | 25,7 | Sortie Steinsoultz  |         |      | 15:11 | 15:26 |
| Km | 145,2 |   | Km | 25,7 | <b>WALDIGHOFFEN</b>   | D463    |      | 15:11 | 15:26 |
| Km | 145,9 |   | Km | 25,0 | Suivre toutes directions  |         |      | 15:13 | 15:28 |
| Km | 147,1 |   | Km | 23,8 | Sortie Waldighoffen   |         |      | 15:15 | 15:30 |
| Km | 148,1 |   | Km | 22,8 | <b>RIESPACH</b>   | D463    |      | 15:17 | 15:32 |
| Km | 148,6 |   | Km | 22,3 | À droite, direction Feldbach  |         |      | 15:18 | 15:33 |
| Km | 149,1 |   | Km | 21,8 | Sortie Riespach   |         |      | 15:19 | 15:34 |
| Km | 150,1 |   | Km | 20,8 | <b>FELDBACH</b>   | D463    |      | 15:20 | 15:35 |
| Km | 150,4 |  | Km | 20,5 | Au rond-point, tout droit, direction Seppois-Le-Bas                               |         |      | 15:21 | 15:36 |
| Km | 150,9 |   | Km | 20,0 | À droite, direction Bisel   |         |      | 15:22 | 15:37 |
| Km | 151,0 |   | Km | 19,9 | Sortie Feldbach   |         |      | 15:22 | 15:37 |
| Km | 154,3 |   | Km | 16,6 | <b>BISEL</b>  |         |      | 15:28 | 15:43 |
| Km | 154,5 |   | Km | 16,4 | Sortie Bisel  |         |      | 15:28 | 15:43 |
| Km | 156,7 |   | Km | 14,2 | À droite, sur la piste cyclable (environ 60m avant le village de Seppois-le-Haut) |         |      | 15:32 | 15:47 |
| Km | 156,7 |   | Km | 14,2 | <b>SEPPOIS-LE-HAUT</b>  |         |      | 15:32 | 15:47 |

|       |
|-------|
| 15:25 |
| 15:25 |
| 15:26 |
| 15:26 |
| 15:27 |
| 15:27 |
| 15:28 |
| 15:28 |
| 15:29 |
| 15:31 |
| 15:32 |
| 15:32 |
| 15:35 |
| 15:36 |
| 15:36 |
| 15:37 |
| 15:44 |
| 15:44 |
| 15:45 |
| 15:45 |
| 15:47 |
| 15:47 |
| 15:55 |
| 15:55 |
| 15:58 |
| 15:58 |
| 15:58 |
| 15:58 |
| 16:01 |
| 16:07 |
| 16:08 |
| 16:08 |
| 16:10 |
| 16:12 |
| 16:14 |
| 16:15 |
| 16:16 |
| 16:17 |
| 16:17 |
| 16:21 |
| 16:22 |
| 16:22 |
| 16:22 |
| 16:23 |
| 16:24 |
| 16:26 |
| 16:26 |
| 16:27 |
| 16:28 |
| 16:28 |
| 16:28 |
| 16:31 |
| 16:32 |
| 16:32 |
| 16:32 |
| 16:37 |
| 16:38 |
| 16:39 |
| 16:39 |
| 16:41 |
| 16:42 |
| 16:42 |
| 16:42 |
| 16:43 |
| 16:45 |
| 16:46 |
| 16:47 |
| 16:48 |
| 16:49 |
| 16:49 |
| 16:50 |
| 16:50 |
| 16:55 |
| 16:55 |
| 16:58 |
| 16:58 |

|    |       |   |    |      |  |        |       |       |       |  |  |       |
|----|-------|---|----|------|--|--------|-------|-------|-------|--|--|-------|
| Km | 157,3 |   | Km | 13,6 | Sortie Seppois-le-Haut   |        |       | 15:33 | 15:48 |  |  | 16:59 |
| Km | 157,3 |   | Km | 13,6 | <b>SEPPOIS-LE-BAS</b>  |        |       | 15:33 | 15:48 |  |  | 16:59 |
| Km | 157,7 |  | Km | 13,2 | Au STOP, à droite, direction Altkirch                          |        |       | 15:34 | 15:49 |  |  | 17:00 |
| Km | 157,9 |   | Km | 13,0 | Sortie Seppois-Le-Bas  |        |       | 15:35 | 15:50 |  |  | 17:00 |
| Km | 160,0 |   | Km | 10,9 | <b>LARGITZEN</b>   | D17 II |       | 15:38 | 15:53 |  |  | 17:03 |
| Km | 160,4 |   | Km | 10,5 | Tout droit, direction Hirtzbach                                | D17 I  |       | 15:39 | 15:54 |  |  | 17:04 |
| Km | 160,8 |   | Km | 10,1 | Sortie Largitzen   | D17    | 140 m | 15:40 | 15:55 |  |  | 17:04 |
| Km | 164,7 |   | Km | 6,2  | <b>HIRTZBACH</b>   | D17    |       | 15:47 | 16:02 |  |  | 17:10 |
| Km | 164,7 |   | Km | 6,2  | Début de Zone de déchets                                       |        |       | 15:47 | 16:02 |  |  | 17:10 |
| Km | 165,0 |   | Km | 5,9  | Fin de Zone de déchets   |        |       | 15:47 | 16:02 |  |  | 17:10 |
| Km | 166,4 |  | Km | 4,5  | Au STOP, à gauche, direction Carspach-Altkirch                 | D432   |       | 15:50 | 16:05 |  |  | 17:12 |
| Km | 166,9 |   | Km | 4,0  | Sortie Hirtzbach   |        |       | 15:51 | 16:06 |  |  | 17:13 |
| Km | 167,4 |   | Km | 3,5  | <b>CARSPACH</b>  | D432   |       | 15:52 | 16:07 |  |  | 17:14 |
| Km | 168,5 |   | Km | 2,4  | Sortie Carspach  |        |       | 15:54 | 16:09 |  |  | 17:15 |
| Km | 168,5 |   | Km | 2,4  | <b>ALTKIRCH</b>  | D432   |       | 15:54 | 16:09 |  |  | 17:15 |
| Km | 169,4 |  | Km | 1,5  | Au rond-point, à gauche, route de Carspach                     |        |       | 15:55 | 16:10 |  |  | 17:17 |
| Km | 169,6 |   | Km | 1,3  | À l'intersection, à droite, rue de France                      | D16    |       | 15:56 | 16:11 |  |  | 17:17 |
| Km | 169,8 |   | Km | 1,1  | Tout droit, rue Gilardoni                                      |        |       | 15:56 | 16:11 |  |  | 17:17 |
| Km | 169,9 |   | Km | 1,0  | Serrer à droite, rue Gilardoni                                 |        |       | 15:56 | 16:11 |  |  | 17:17 |
| Km | 170,1 |  | Km | 0,8  | Au STOP, tout droit, rue Gilardoni                             |        |       | 15:57 | 16:12 |  |  | 17:18 |
| Km | 170,4 |   | Km | 0,5  | À droite, direction centre ville, rue Jean-Jacques Henner      |        |       | 15:57 | 16:12 |  |  | 17:18 |
| Km | 170,5 |   | Km | 0,4  | À droite, direction Halle au Blé, avenue Poincaré              |        |       | 15:57 | 16:12 |  |  | 17:18 |
| Km | 170,8 |   | Km | 0,1  | Tout droit, direction Monument aux Morts, avenue Maréchal Foch |        |       | 15:58 | 16:13 |  |  | 17:19 |
| Km | 170,9 |  | Km | 0,0  | Arrivée Avenue du Maréchal Foch                                |        | 330 m | 15:58 | 16:13 |  |  | 17:19 |