





















ÉTAPE 5 M2A - Dimanche 31 juillet 2022

























MULHOUSE - BERRWILLER






















158,7 KM






























DÉPART FICTIF : 13H00 : 6,4 Km

MULHOUSE | AUTODROME - MUSÉE DE L'AUTOMOBILE | À gauche, avenue de Colmar | 0,5 km, au feu tricolore, à gauche, toutes directions, rue de la Mertzau | 1,1 km, à droite, toutes directions, rue d'Agen | 1,4 km, au feu tricolore, tout droit, boulevard des Alliés | 1,7 km, au feu tricolore, à gauche, toutes directions, rue Vauban | 1,9 km, au feu tricolore, à droite, toutes directions, rue Lefebvre | 2,1 km, au feu tricolore, tout droit, rue Lefebvre | 2,2 km, au feu tricolore, tout droit, rue Lefebvre | 2,4 km, au feu tricolore, tout droit, avenue Alphonse Juin (Appart City) | 2,6 km, au feu tricolore, tout droit, direction Riedisheim, avenue Alphonse Juin | 2,8 km, au rond-point, tout droit, direction Riedisheim, avenue Alphonse Juin | 3,0 km, au feu tricolore, tout droit, direction Riedisheim, rue de la Hardt | 3,1 km, au feu tricolore, tout droit, direction Riedisheim, rue de la Hardt | 3,4 km, au rond-point, à droite, direction Rebberg, quai d'Alger | 3,8 km, au rond-point, tout droit, quai d'Alger | 4,4 km, au rond-point, tout droit, direction Rebberg, quai d'Alger | 4,6 km, au feu tricolore, à gauche, direction Rebberg, D56 | 4,8 km, au rond-point, tout droit, direction Waldeck, boulevard Léon Gambetta | 4,8 km, au rond-point, tout droit, direction Waldeck, boulevard Léon Gambetta | 5,4 km, au rond-point, à gauche, direction Riedisheim, rue du Jardin Zoologique | 5,7 km, sortie Mulhouse | 5,7 km, **RIEDISHEIM** | 6,0 km, au rond-point, tout droit, direction Zimmersheim, rue de Zimmersheim | 6,4 km, départ réel 100m après le feu tricolore du Waldeck

| Km parcourus | | Km restants | VILLES TRAVERSÉES DIRECTION | Route | Altitude (m) | Horaire 46km/h | Horaire 44km/h | Horaire 42km/h |
|---------------|---|-----------------|--|-------|-----------------|-------------------|-------------------|-------------------|
| KM 0,0 | | Km 158,7 | DÉPART RÉEL : 100m après le Stade du Waldeck | | 280m | 13:15 | 13:15 | 13:15 |
| Km 0,8 | | Km 157,9 | Sortie Riedisheim | | | 13:16 | 13:16 | 13:16 |
| Km 1,9 | | Km 156,8 | ZIMMERSHEIM | D56 | | 13:17 | 13:17 | 13:17 |
| Km 1,9 | | Km 156,8 | 1er GPM - 4ème catégorie | | 305m | 13:17 | 13:17 | 13:17 |
| Km 2,5 | | Km 156,2 | Tout droit, direction Eschentzwiller | | | 13:18 | 13:18 | 13:18 |
| Km 2,6 |  | Km 156,1 | Au rond-point, à gauche, direction Eschentzwiller | | | 13:18 | 13:18 | 13:18 |
| Km 3,2 | | Km 155,5 | ESCHENTZWILLER | D56 | | 13:19 | 13:19 | 13:19 |
| Km 3,6 |  | Km 155,1 | Au rond-point, tout droit, direction Habsheim | D56II | | 13:19 | 13:19 | 13:20 |
| Km 4,1 |  | Km 154,6 | Au rond-point, à gauche, direction Habsheim | D56II | | 13:20 | 13:20 | 13:20 |
| Km 4,4 | | Km 154,3 | Sortie Eschentzwiller | | | 13:20 | 13:21 | 13:21 |
| Km 5,3 | | Km 153,4 | HABSHEIM | D56II | | 13:21 | 13:22 | 13:22 |
| Km 5,6 |  | Km 153,1 | Au feu tricolore, à gauche, direction Rixheim | D201 | | 13:22 | 13:22 | 13:23 |
| Km 6,2 | | Km 152,5 | Tout droit, direction Rixheim | | | 13:23 | 13:23 | 13:23 |
| Km 7,5 | | Km 151,2 | Sortie Habsheim | | | 13:24 | 13:25 | 13:25 |
| Km 7,7 | | Km 151,0 | RIXHEIM | | | 13:25 | 13:25 | 13:26 |
| Km 7,9 |  | Km 150,8 | Au rond-point, à gauche, direction Rixheim | D201 | | 13:25 | 13:25 | 13:26 |
| Km 8,5 |  | Km 150,2 | Au feu tricolore, tout droit | D201 | | 13:26 | 13:26 | 13:27 |
| Km 8,9 |  | Km 149,8 | Au feu tricolore, tout droit | | | 13:26 | 13:27 | 13:27 |
| Km 9,0 |  | Km 149,7 | Au feu tricolore, tout droit, direction Ile Napoléon | D201 | | 13:26 | 13:27 | 13:27 |
| Km 9,7 |  | Km 149,0 | Au feu tricolore, tout droit | | | 13:27 | 13:28 | 13:28 |
| Km 9,9 |  | Km 148,8 | Au feu tricolore, tout droit | | | 13:27 | 13:28 | 13:29 |
| Km 10,4 |  | Km 148,3 | Au feu tricolore, tout droit | | | 13:28 | 13:29 | 13:29 |
| Km 10,9 |  | Km 147,8 | Au feu tricolore, tout droit | | | 13:29 | 13:29 | 13:30 |
| Km 11,1 |  | Km 147,6 | Au feu tricolore, tout droit | | | 13:29 | 13:30 | 13:30 |
| Km 11,5 | | Km 147,2 | Sortie Rixheim | | | 13:30 | 13:30 | 13:31 |
| Km 11,5 | | Km 147,2 | ILLZACH | | | 13:30 | 13:30 | 13:31 |
| Km 11,6 |  | Km 147,1 | Au rond-point, à droite, direction Ensisheim | D39 | | 13:30 | 13:30 | 13:31 |
| Km 12,1 |  | Km 146,6 | Au rond-point, tout droit, direction Ensisheim | D201 | | 13:30 | 13:31 | 13:32 |
| Km 12,2 | | Km 146,5 | SAUSHEIM | D201 | | 13:30 | 13:31 | 13:32 |
| Km 12,7 |  | Km 146,0 | Au rond-point, à gauche, direction Illzach | D38 | | 13:31 | 13:32 | 13:33 |
| Km 13,0 |  | Km 145,7 | Au rond-point, tout droit | D38 | | 13:31 | 13:32 | 13:33 |
| Km 13,4 |  | Km 145,3 | Au rond-point, à droite, direction Illzach | D38 | | 13:32 | 13:33 | 13:34 |
| Km 14,2 |  | Km 144,5 | Au rond-point, tout droit | | | 13:33 | 13:34 | 13:35 |
| Km 14,2 | | Km 144,5 | SAUSHEIM | | | 13:33 | 13:34 | 13:35 |
| Km 14,3 |  | Km 144,4 | Au rond-point, tout droit, direction Illzach | | | 13:33 | 13:34 | 13:35 |
| Km 14,7 | | Km 144,0 | Sortie Sausheim | | | 13:34 | 13:35 | 13:36 |
| Km 15,2 | | Km 143,5 | ILLZACH | D38 | | 13:34 | 13:35 | 13:36 |

| | | | | | | | | | | |
|-----------|-------------|---|-----------|--------------|--|--------|-------------|--------------|--------------|--------------|
| Km | 16,0 |  | Km | 142,7 | Au rond-point, tout droit, direction Illzach Centre | D38 | | 13:35 | 13:36 | 13:37 |
| Km | 16,5 |  | Km | 142,2 | Au rond-point, à droite, direction Kingersheim | D20III | | 13:36 | 13:37 | 13:38 |
| Km | 17,1 | | Km | 141,6 | Sortie Illzach | | | 13:37 | 13:38 | 13:39 |
| Km | 17,3 | | Km | 141,4 | KINGERSHEIM | D20III | | 13:37 | 13:38 | 13:39 |
| Km | 17,5 |  | Km | 141,2 | Au rond-point, tout droit | | | 13:37 | 13:38 | 13:40 |
| Km | 17,6 | | Km | 141,1 | À droite, direction Colmar / Wittenheim | D20V | | 13:37 | 13:39 | 13:40 |
| Km | 17,9 | | Km | 140,8 | Suivre toutes directions | | | 13:38 | 13:39 | 13:40 |
| Km | 18,0 | | Km | 140,7 | Direction Colmar / Wittenheim | | | 13:38 | 13:39 | 13:40 |
| Km | 18,2 |  | Km | 140,5 | Au rond-point, tout droit, direction Wittenheim | D20 | | 13:38 | 13:39 | 13:41 |
| Km | 18,4 |  | Km | 140,3 | Au feu tricolore, tout droit | | | 13:39 | 13:40 | 13:41 |
| Km | 18,8 | | Km | 139,9 | WITTENHEIM | D20 | | 13:39 | 13:40 | 13:41 |
| Km | 19,1 |  | Km | 139,6 | Au feu tricolore, tout droit | | | 13:39 | 13:41 | 13:42 |
| Km | 19,3 |  | Km | 139,4 | Au rond-point, tout droit | | | 13:40 | 13:41 | 13:42 |
| Km | 19,4 |  | Km | 139,3 | Au rond-point, à droite, direction rue de Verdun | | | 13:40 | 13:41 | 13:42 |
| Km | 19,6 | | Km | 139,1 | À gauche, direction rue du Maréchal de Lattre de Tassigny | | | 13:40 | 13:41 | 13:43 |
| Km | 19,9 | | Km | 138,8 | À droite, direction rue de Ruelisheim | | | 13:40 | 13:42 | 13:43 |
| Km | 20,0 |  | Km | 138,7 | Au rond-point, tout droit, rue de Ruelisheim | | | 13:41 | 13:42 | 13:43 |
| Km | 20,2 |  | Km | 138,5 | Au rond-point, tout droit | | | 13:41 | 13:42 | 13:43 |
| Km | 20,3 | | Km | 138,4 | Sortie Wittenheim | D20II | | 13:41 | 13:42 | 13:44 |
| Km | 21,5 | | Km | 137,2 | RUE LISHEIM | | | 13:43 | 13:44 | 13:45 |
| Km | 22,0 | | Km | 136,7 | Suivre direction Battenheim | | | 13:43 | 13:45 | 13:46 |
| Km | 22,1 | | Km | 136,6 | 1ère Etape volante | | | 13:43 | 13:45 | 13:46 |
| Km | 22,2 | | Km | 136,5 | Sortie Ruelisheim | | | 13:43 | 13:45 | 13:46 |
| Km | 23,0 | | Km | 135,7 | BATTENHEIM | D20II | | 13:45 | 13:46 | 13:47 |
| Km | 23,4 |  | Km | 135,3 | Au rond-point, tout droit | | | 13:45 | 13:46 | 13:48 |
| Km | 23,6 | | Km | 135,1 | À droite, direction Baldersheim | D201 | | 13:45 | 13:47 | 13:48 |
| Km | 24,1 |  | Km | 134,6 | Au feu tricolore, tout droit | | | 13:46 | 13:47 | 13:49 |
| Km | 24,2 | | Km | 134,5 | Sortie Battenheim | | | 13:46 | 13:48 | 13:49 |
| Km | 25,3 | | Km | 133,4 | BALDERSHEIM | D201 | | 13:48 | 13:49 | 13:51 |
| Km | 25,7 |  | Km | 133,0 | Au feu tricolore, tout droit | | | 13:48 | 13:50 | 13:51 |
| Km | 26,0 | | Km | 132,7 | Sortie Baldersheim | | | 13:48 | 13:50 | 13:52 |
| Km | 26,5 | | Km | 132,2 | À droite, direction Usine Peugeot | | | 13:49 | 13:51 | 13:52 |
| Km | 27,5 | | Km | 131,2 | Tout droit, direction Chalampé | D55 | | 13:50 | 13:52 | 13:54 |
| Km | 30,4 | | Km | 128,3 | À l'intersection, à droite, direction Bantzenheim / Chalampé | D39 | | 13:54 | 13:56 | 13:58 |
| Km | 37,0 | | Km | 121,7 | BANTZENHEIM | | | 14:03 | 14:05 | 14:07 |
| Km | 37,1 |  | Km | 121,6 | Au rond-point, à gauche, direction Bantzenheim Centre | D468 | | 14:03 | 14:05 | 14:08 |
| Km | 37,3 | | Km | 121,4 | Début de Zone de déchets | | 220m | 14:03 | 14:05 | 14:08 |
| Km | 37,6 | | Km | 121,1 | Fin de Zone de déchets | | | 14:04 | 14:06 | 14:08 |
| Km | 38,5 |  | Km | 120,2 | Au feu tricolore, à droite | D4BIS | | 14:05 | 14:07 | 14:10 |
| Km | 38,7 | | Km | 120,0 | À droite, devant l'église, rue du Général de Gaulle | | | 14:05 | 14:07 | 14:10 |
| Km | 39,4 |  | Km | 119,3 | Au rond-point, à droite | | | 14:06 | 14:08 | 14:11 |
| Km | 39,5 | | Km | 119,2 | Sortie Bantzenheim | D4BIS | | 14:06 | 14:08 | 14:11 |
| Km | 40,3 | | Km | 118,4 | Tout droit, direction Chalampé | | | 14:07 | 14:09 | 14:12 |
| Km | 40,5 | | Km | 118,2 | CHALAMPÉ | | | 14:07 | 14:10 | 14:12 |
| Km | 41,0 |  | Km | 117,7 | Au STOP, à droite | D52 | | 14:08 | 14:10 | 14:13 |
| Km | 41,2 |  | Km | 117,5 | Au rond-point, tout droit, direction Ottmarsheim | | | 14:08 | 14:11 | 14:13 |
| Km | 41,3 |  | Km | 117,4 | Passage à niveau automatique | | | 14:08 | 14:11 | 14:14 |
| Km | 44,6 | | Km | 114,1 | K70 devant le port d'Ottmarsheim | | 220m | 14:13 | 14:15 | 14:18 |
| Km | 45,2 | | Km | 113,5 | OTTMARSHEIM | D108 | | 14:13 | 14:16 | 14:19 |
| Km | 45,4 | | Km | 113,3 | À droite, direction Ottmarsheim | D108 | | 14:14 | 14:16 | 14:19 |
| Km | 46,5 |  | Km | 112,2 | Au rond-point, à gauche, direction Hombourg | D468 | | 14:15 | 14:18 | 14:21 |
| Km | 46,6 | | Km | 112,1 | Sortie Ottmarsheim | | | 14:15 | 14:18 | 14:21 |
| Km | 48,9 | | Km | 109,8 | HOMBOURG | D468 | | 14:18 | 14:21 | 14:24 |
| Km | 50,1 | | Km | 108,6 | Sortie Hombourg | D468 | | 14:20 | 14:23 | 14:26 |
| Km | 52,6 | | Km | 106,1 | À gauche, direction Petit-Landau | D56I | | 14:23 | 14:26 | 14:30 |
| Km | 52,7 | | Km | 106,0 | PETIT-LANDAU | | | 14:23 | 14:26 | 14:30 |
| Km | 53,5 | | Km | 105,2 | À droite, suivre toutes directions, rue du Rhin | | | 14:24 | 14:27 | 14:31 |
| Km | 53,8 | | Km | 104,9 | Sortie Petit-Landau | | | 14:25 | 14:28 | 14:31 |
| Km | 54,5 |  | Km | 104,2 | Au STOP, à droite, direction Niffer | D52 | | 14:26 | 14:29 | 14:32 |
| Km | 56,9 | | Km | 101,8 | À droite, direction Niffer | D468 | | 14:29 | 14:32 | 14:36 |
| Km | 57,2 | | Km | 101,5 | NIFFER | | | 14:29 | 14:33 | 14:36 |
| Km | 57,4 |  | Km | 101,3 | Au cédez-le-passage, à droite, direction Hombourg | D468 | | 14:29 | 14:33 | 14:37 |
| Km | 58,2 | | Km | 100,5 | Sortie Niffer | | | 14:30 | 14:34 | 14:38 |
| Km | 59,7 | | Km | 99,0 | À gauche, direction Habsheim | D57 | | 14:32 | 14:36 | 14:40 |
| Km | 65,4 |  | Km | 93,3 | Au cédez-le-passage, à droite, direction Habsheim | D56II | | 14:40 | 14:44 | 14:48 |
| Km | 65,8 | | Km | 92,9 | HABSHEIM | D56II | | 14:40 | 14:44 | 14:49 |
| Km | 66,5 |  | Km | 92,2 | Au rond-point, tout droit | | | 14:41 | 14:45 | 14:50 |

| | | | | | | | | | | |
|-----------|--------------|---|-----------|-------------|---|----------|-------------|--------------|--------------|--------------|
| Km | 66,8 |  | Km | 91,9 | Au STOP, à gauche, direction Eschentzwiller | D201 | | 14:42 | 14:46 | 14:50 |
| Km | 67,1 | | Km | 91,6 | 2ème Etape volante, 300m après la Mairie | | 245m | 14:42 | 14:46 | 14:50 |
| Km | 67,4 |  | Km | 91,3 | Au feu tricolore, tout droit | | | 14:42 | 14:46 | 14:51 |
| Km | 68,3 |  | Km | 90,4 | Au rond-point, tout droit | | | 14:44 | 14:48 | 14:52 |
| Km | 68,4 | | Km | 90,3 | Sortie Habsheim | D201 | | 14:44 | 14:48 | 14:52 |
| Km | 69,8 | | Km | 88,9 | À droite, direction Dietwiller | D6BIS | | 14:46 | 14:50 | 14:54 |
| Km | 70,8 | | Km | 87,9 | DIETWILLER | | | 14:47 | 14:51 | 14:56 |
| Km | 71,1 |  | Km | 87,6 | Au rond-point, tout droit | | | 14:47 | 14:51 | 14:56 |
| Km | 71,5 | | Km | 87,2 | À l'intersection, tout droit | | | 14:48 | 14:52 | 14:57 |
| Km | 72,5 | | Km | 86,2 | Sortie Dietwiller | | | 14:49 | 14:53 | 14:58 |
| Km | 72,6 | | Km | 86,1 | LANDSER | D6BIS | | 14:49 | 14:54 | 14:58 |
| Km | 73,2 | | Km | 85,5 | Suivre direction Steinbrunn-le-Bas | D6BIS | | 14:50 | 14:54 | 14:59 |
| Km | 73,5 | | Km | 85,2 | À gauche, direction Altkirch / Steinbrunn-le-Bas | | | 14:50 | 14:55 | 15:00 |
| Km | 73,7 | | Km | 85,0 | Début de Zone de déchets | | 260m | 14:51 | 14:55 | 15:00 |
| Km | 73,8 | | Km | 84,9 | Sortie Landser | | | 14:51 | 14:55 | 15:00 |
| Km | 73,8 |  | Km | 84,9 | Début Ravitaillement | | | 14:51 | 14:55 | 15:00 |
| Km | 74,8 |  | Km | 83,9 | Fin du Ravitaillement | | | 14:52 | 14:57 | 15:01 |
| Km | 74,9 | | Km | 83,8 | Fin de Zone de déchets | | | 14:52 | 14:57 | 15:02 |
| Km | 75,0 | | Km | 83,7 | STEINBRUNN-LE-BAS (Passage sur le ban communal) | | | 14:52 | 14:57 | 15:02 |
| Km | 75,0 |  | Km | 83,7 | Au STOP, à droite, direction Bruebach | D21 | | 14:52 | 14:57 | 15:02 |
| Km | 76,5 | | Km | 82,2 | BRUEBACH | | | 14:54 | 14:59 | 15:04 |
| Km | 76,5 | | Km | 82,2 | 2ème GPM - 4ème catégorie, à l'entrée de Bruebach | | 350m | 14:54 | 14:59 | 15:04 |
| Km | 77,8 |  | Km | 80,9 | Au rond-point, à gauche, direction Brunstatt | D8BISI | | 14:56 | 15:01 | 15:06 |
| Km | 78,2 | | Km | 80,5 | Sortie Bruebach | | | 14:57 | 15:01 | 15:06 |
| Km | 80,3 | | Km | 78,4 | Plusieurs ralentisseurs prononcés et rétrécissements | | | 14:59 | 15:04 | 15:09 |
| Km | 80,8 | | Km | 77,9 | BRUNSTATT | | | 15:00 | 15:05 | 15:10 |
| Km | 81,5 |  | Km | 77,2 | Au rond-point, à gauche, direction Zillisheim | D432 | 240m | 15:01 | 15:06 | 15:11 |
| Km | 81,7 |  | Km | 77,0 | Au rond-point, tout droit, direction Zillisheim | | | 15:01 | 15:06 | 15:11 |
| Km | 82,8 | | Km | 75,9 | Sortie Brunstatt | D432 | | 15:03 | 15:07 | 15:13 |
| Km | 83,5 | | Km | 75,2 | ZILLISHEIM | | | 15:03 | 15:08 | 15:14 |
| Km | 84,0 | | Km | 74,7 | À gauche, direction Flaxlanden, sur la Grand'Rue | D18 IX | | 15:04 | 15:09 | 15:15 |
| Km | 84,3 | | Km | 74,4 | Sortie Zillisheim | | | 15:04 | 15:09 | 15:15 |
| Km | 84,3 | | Km | 74,4 | FLAXLANDEN | | | 15:04 | 15:09 | 15:15 |
| Km | 84,8 |  | Km | 73,9 | Au STOP, à droite, rue de Bruebach | | | 15:05 | 15:10 | 15:16 |
| Km | 84,9 | | Km | 73,8 | À droite, rue du Fossé | | | 15:05 | 15:10 | 15:16 |
| Km | 85,5 | | Km | 73,2 | Sortie Flaxlanden | | | 15:06 | 15:11 | 15:17 |
| Km | 85,5 | | Km | 73,2 | ZILLISHEIM | | | 15:06 | 15:11 | 15:17 |
| Km | 85,8 |  | Km | 72,9 | Au feu tricolore, à gauche, direction Altkirch | | | 15:06 | 15:12 | 15:17 |
| Km | 86,0 | | Km | 72,7 | À droite, direction Hochstatt | D18 V | | 15:07 | 15:12 | 15:17 |
| Km | 86,4 |  | Km | 72,3 | Au rond-point, à gauche, direction Hochstatt | | | 15:07 | 15:12 | 15:18 |
| Km | 86,7 |  | Km | 72,0 | Au cédez-le-passage, tout droit | | | 15:08 | 15:13 | 15:18 |
| Km | 87,0 | | Km | 71,7 | À droite, direction Hochstatt | D18V | 250m | 15:08 | 15:13 | 15:19 |
| Km | 87,2 | | Km | 71,5 | Sortie Zillisheim | | | 15:08 | 15:13 | 15:19 |
| Km | 87,6 | | Km | 71,1 | HOCHSTATT | | | 15:09 | 15:14 | 15:20 |
| Km | 87,9 |  | Km | 70,8 | Au feu, à droite, direction Didenheim | D8BISIII | | 15:09 | 15:14 | 15:20 |
| Km | 88,9 |  | Km | 69,8 | Au feu tricolore, tout droit | | | 15:10 | 15:16 | 15:22 |
| Km | 89,0 | | Km | 69,7 | Sortie Hochstatt | D8BISIII | | 15:11 | 15:16 | 15:22 |
| Km | 89,8 |  | Km | 68,9 | Au rond-point, tout droit, direction Didenheim | | | 15:12 | 15:17 | 15:23 |
| Km | 90,1 | | Km | 68,6 | DIDENHEIM | | | 15:12 | 15:17 | 15:23 |
| Km | 90,5 |  | Km | 68,2 | Au STOP, tout à gauche direction Morschwiller, rue sans issue | | | 15:13 | 15:18 | 15:24 |
| Km | 90,6 | | Km | 68,1 | Chemin agricole très étroit sur environ 3 km | | | 15:13 | 15:18 | 15:24 |
| Km | 93,0 | | Km | 65,7 | MORSCHWILLER-LE-BAS | | | 15:16 | 15:21 | 15:27 |
| Km | 93,0 | | Km | 65,7 | À droite, direction Morschwiller, chemin de Galfingue | | | 15:16 | 15:21 | 15:27 |
| Km | 93,4 | | Km | 65,3 | Au STOP, à gauche, rue Large | | | 15:16 | 15:22 | 15:28 |
| Km | 93,9 | | Km | 64,8 | Au STOP, tout droit, rue de la 1ère Armée Française | | | 15:17 | 15:23 | 15:29 |
| Km | 94,1 | | Km | 64,6 | Au feu tricolore, tout droit, rue de la 1ère Armée Française | | | 15:17 | 15:23 | 15:29 |
| Km | 95,3 | | Km | 63,4 | Sortie Morschwiller-le-Bas | | | 15:19 | 15:24 | 15:31 |
| Km | 96,6 | | Km | 62,1 | 3ème GPM - 4ème catégorie (borne Pk 8) | | 300m | 15:21 | 15:26 | 15:33 |
| Km | 96,9 | | Km | 61,8 | HEIMSBRUNN | | | 15:21 | 15:27 | 15:33 |
| Km | 97,5 |  | Km | 61,2 | Au rond-point, tout droit, direction Galfingue | D19 | | 15:22 | 15:27 | 15:34 |
| Km | 98,2 |  | Km | 60,5 | Au rond-point, tout droit | | | 15:23 | 15:28 | 15:35 |
| Km | 98,3 | | Km | 60,4 | Sortie Heimsbrunn | D19 | | 15:23 | 15:29 | 15:35 |
| Km | 99,4 | | Km | 59,3 | GALFINGUE | D19 | | 15:24 | 15:30 | 15:37 |
| Km | 100,0 |  | Km | 58,7 | Au STOP, à droite, direction Bernwiller | D18II | | 15:25 | 15:31 | 15:37 |
| Km | 100,6 | | Km | 58,1 | Sortie Galfingue | | | 15:26 | 15:32 | 15:38 |
| Km | 102,9 | | Km | 55,8 | BERNWILLER | | | 15:29 | 15:35 | 15:42 |
| Km | 102,9 | | Km | 55,8 | 3ème Etape Volante | | 285m | 15:29 | 15:35 | 15:42 |

| | | | | | | | | | | |
|----|-------|---|----|------|--|-------|------|-------|-------|-------|
| Km | 103,4 |  | Km | 55,3 | Au cédez-le-passage, à droite, direction Burnhaupt-le-Bas | D466 | | 15:29 | 15:36 | 15:42 |
| Km | 103,5 | | Km | 55,2 | À droite, direction Burnhaupt-le-Bas | | | 15:30 | 15:36 | 15:42 |
| Km | 104,3 | | Km | 54,4 | Sortie Bernwiller | | | 15:31 | 15:37 | 15:44 |
| Km | 106,6 |  | Km | 52,1 | Au rond-point, tout droit, direction Burnhaupt-le-Haut | | | 15:34 | 15:40 | 15:47 |
| Km | 106,9 | | Km | 51,8 | BURNHAUPT-LE-BAS | D103 | | 15:34 | 15:40 | 15:47 |
| Km | 107,0 | | Km | 51,7 | À droite, direction Burnhaupt-le-Haut | D26 | | 15:34 | 15:40 | 15:47 |
| Km | 107,4 | | Km | 51,3 | À l'intersection, à gauche, direction Burnhaupt-le-Haut | D26 | | 15:35 | 15:41 | 15:48 |
| Km | 108,3 | | Km | 50,4 | Sortie Burnhaupt-le-Bas | | | 15:36 | 15:42 | 15:49 |
| Km | 108,3 | | Km | 50,4 | BURNHAUPT-LE-HAUT | D26 | | 15:36 | 15:42 | 15:49 |
| Km | 110,1 |  | Km | 48,6 | Au rond-point, à gauche, direction Masevaux | | | 15:38 | 15:45 | 15:52 |
| Km | 110,5 | | Km | 48,2 | Sortie Burnhaupt-le-Haut | | | 15:39 | 15:45 | 15:52 |
| Km | 110,6 |  | Km | 48,1 | Au rond-point, à droite, dans le sens interdit | | | 15:39 | 15:45 | 15:53 |
| Km | 111,7 |  | Km | 47,0 | Au STOP, tout droit | D483 | | 15:40 | 15:47 | 15:54 |
| Km | 111,9 | | Km | 46,8 | À droite, direction Schweighouse | D20.1 | | 15:40 | 15:47 | 15:54 |
| Km | 112,2 | | Km | 46,5 | SCHWEIGHOUSE-THANN | D20.1 | | 15:41 | 15:48 | 15:55 |
| Km | 112,2 | | Km | 46,5 | Début de Zone de déchets (à la salle des fêtes) | | 285m | 15:41 | 15:48 | 15:55 |
| Km | 112,5 | | Km | 46,2 | Fin de Zone de déchets | | | 15:41 | 15:48 | 15:55 |
| Km | 113,1 |  | Km | 45,6 | Au cédez-le-passage, à droite, direction Reiningue | D20 | | 15:42 | 15:49 | 15:56 |
| Km | 113,4 | | Km | 45,3 | À gauche, direction Reiningue | D20 | | 15:42 | 15:49 | 15:57 |
| Km | 113,6 |  | Km | 45,1 | Au rond-point, tout droit | | | 15:43 | 15:49 | 15:57 |
| Km | 113,7 | | Km | 45,0 | Sortie Schweighouse-Thann | D20 | | 15:43 | 15:50 | 15:57 |
| Km | 117,5 | | Km | 41,2 | REININGUE | | | 15:48 | 15:55 | 16:02 |
| Km | 118,2 | | Km | 40,5 | À gauche, direction Lutterbach, puis à droite immédiatement | | | 15:49 | 15:56 | 16:03 |
| Km | 118,7 |  | Km | 40,0 | Au STOP, à gauche, direction Lutterbach | | | 15:49 | 15:56 | 16:04 |
| Km | 119,0 | | Km | 39,7 | À droite, direction Lutterbach | D20 | | 15:50 | 15:57 | 16:05 |
| Km | 120,2 | | Km | 38,5 | Sortie Reiningue | | | 15:51 | 15:58 | 16:06 |
| Km | 121,2 |  | Km | 37,5 | Au rond-point, à gauche, direction Lutterbach | | | 15:53 | 16:00 | 16:08 |
| Km | 121,5 | | Km | 37,2 | LUTTERBACH | | | 15:53 | 16:00 | 16:08 |
| Km | 121,5 | | Km | 37,2 | Au rond-point, tout droit, direction Lutterbach | | | 15:53 | 16:00 | 16:08 |
| Km | 122,0 |  | Km | 36,7 | Au rond-point, tout droit, direction Lutterbach Centre | | | 15:54 | 16:01 | 16:09 |
| Km | 122,4 |  | Km | 36,3 | Au feu tricolore, tout droit | | | 15:54 | 16:01 | 16:09 |
| Km | 122,8 |  | Km | 35,9 | Au feu tricolore, tout droit, puis à gauche direction Pfastatt | D66 | | 15:55 | 16:02 | 16:10 |
| Km | 123,9 | | Km | 34,8 | Sortie Lutterbach | | | 15:56 | 16:03 | 16:12 |
| Km | 123,9 | | Km | 34,8 | PFASTATT | | | 15:56 | 16:03 | 16:12 |
| Km | 124,3 |  | Km | 34,4 | Au feu tricolore, à gauche, direction Richwiller / Wittelsheim | | | 15:57 | 16:04 | 16:12 |
| Km | 125,3 |  | Km | 33,4 | Au feu tricolore, à gauche, direction Richwiller / Wittelsheim | D19 | | 15:58 | 16:05 | 16:14 |
| Km | 125,9 |  | Km | 32,8 | Au rond-point, tout droit | | | 15:59 | 16:06 | 16:14 |
| Km | 126,1 | | Km | 32,6 | RICHWILLER | D19 | | 15:59 | 16:06 | 16:15 |
| Km | 127,7 |  | Km | 31,0 | Au STOP, tout droit | D19 | | 16:01 | 16:09 | 16:17 |
| Km | 128,0 | | Km | 30,7 | Tout droit, direction Wittelsheim | | | 16:01 | 16:09 | 16:17 |
| Km | 128,7 |  | Km | 30,0 | Au rond-point, tout droit, direction Wittelsheim | D19l | 260m | 16:02 | 16:10 | 16:18 |
| Km | 129,1 | | Km | 29,6 | Sortie Richwiller | | | 16:03 | 16:11 | 16:19 |
| Km | 129,6 | | Km | 29,1 | WITTELSHEIM | | | 16:04 | 16:11 | 16:20 |
| Km | 129,7 |  | Km | 29,0 | Au rond-point, tout droit, direction Wittelsheim Centre | D19 | | 16:04 | 16:11 | 16:20 |
| Km | 130,7 |  | Km | 28,0 | Au rond-point, tout droit | | | 16:05 | 16:13 | 16:21 |
| Km | 131,9 |  | Km | 26,8 | Au rond-point, à droite, direction Wittelsheim Centre | | | 16:07 | 16:14 | 16:23 |
| Km | 132,2 |  | Km | 26,5 | Au rond-point, à droite, direction Staffelfelden | | | 16:07 | 16:15 | 16:23 |
| Km | 132,9 |  | Km | 25,8 | Au rond-point, tout droit | | | 16:08 | 16:16 | 16:24 |
| Km | 133,5 |  | Km | 25,2 | Au rond-point, à droite, direction Pulversheim | | | 16:09 | 16:17 | 16:25 |
| Km | 133,6 | | Km | 25,1 | Sortie Wittelsheim | D2 | | 16:09 | 16:17 | 16:25 |
| Km | 134,6 | | Km | 24,1 | Tourner à gauche, direction Staffelfelden - Cité Rossalmend | | | 16:10 | 16:18 | 16:27 |
| Km | 134,8 | | Km | 23,9 | WITTELSHEIM - CITÉ ROSSALMEND | | | 16:10 | 16:18 | 16:27 |
| Km | 134,8 | | Km | 23,9 | Continuer tout droit, rue d'Ensisheim | | | 16:10 | 16:18 | 16:27 |
| Km | 135,5 | | Km | 23,2 | Tourner à gauche, rue des Fées | | | 16:11 | 16:19 | 16:28 |
| Km | 135,7 | | Km | 23,0 | STAFFELFELDEN | | | 16:12 | 16:20 | 16:28 |
| Km | 135,7 | | Km | 23,0 | Continuer tout droit, rue des Fées | | | 16:12 | 16:20 | 16:28 |
| Km | 136,4 | | Km | 22,3 | Continuer tout droit, rue Marie-Louise | | | 16:12 | 16:21 | 16:29 |
| Km | 136,6 |  | Km | 22,1 | Au rond-point, tout droit, suivre rue Marie-Louise | | | 16:13 | 16:21 | 16:30 |
| Km | 137,3 | | Km | 21,4 | Sortie Staffelfelden | | | 16:14 | 16:22 | 16:31 |
| Km | 139,3 |  | Km | 19,4 | Au rond-point, à droite, direction Pulversheim | D429 | | 16:16 | 16:24 | 16:34 |
| Km | 140,7 | | Km | 18,0 | PULVERSHEIM | | | 16:18 | 16:26 | 16:36 |
| Km | 141,7 |  | Km | 17,0 | Au feu tricolore, à gauche, direction Ensisheim | D2 | | 16:19 | 16:28 | 16:37 |
| Km | 141,8 |  | Km | 16,9 | Au rond-point, tout droit | | | 16:19 | 16:28 | 16:37 |
| Km | 142,1 |  | Km | 16,6 | Au rond-point, tout droit | | | 16:20 | 16:28 | 16:38 |
| Km | 143,0 | | Km | 15,7 | Sortie Pulversheim | D2 | | 16:21 | 16:30 | 16:39 |
| Km | 144,7 | | Km | 14,0 | ENSISHEIM | | | 16:23 | 16:32 | 16:41 |
| Km | 146,3 |  | Km | 12,4 | Au rond-point, à gauche, direction Ungersheim | D2 | | 16:25 | 16:34 | 16:44 |

| | | | | | | | | | | |
|----|-------|---|----|------|---|-------|------|-------|-------|-------|
| Km | 146,8 |  | Km | 11,9 | Au rond-point, à gauche, direction Ungersheim | D4BIS | | 16:26 | 16:35 | 16:44 |
| Km | 147,1 |  | Km | 11,6 | Au rond-point, tout droit, direction Ungersheim | | | 16:26 | 16:35 | 16:45 |
| Km | 147,6 | | Km | 11,1 | Sortie Ensisheim | | | 16:27 | 16:36 | 16:45 |
| Km | 148,5 | | Km | 10,2 | UNGERSHEIM | D4B | | 16:28 | 16:37 | 16:47 |
| Km | 150,2 | | Km | 8,5 | À gauche, direction Feldkirch | D44 | | 16:30 | 16:39 | 16:49 |
| Km | 151,1 | | Km | 7,6 | Sortie Ungersheim | | | 16:32 | 16:41 | 16:50 |
| Km | 152,5 | | Km | 6,2 | FELDKIRCH | D44 | | 16:33 | 16:42 | 16:52 |
| Km | 153,4 | | Km | 5,3 | Sortie Feldkirch | | | 16:35 | 16:44 | 16:54 |
| Km | 153,4 | | Km | 5,3 | Début de Zone de déchets (à la salle des fêtes) | | 230m | 16:35 | 16:44 | 16:54 |
| Km | 153,6 | | Km | 5,1 | BOLLWILLER | D44 | | 16:35 | 16:44 | 16:54 |
| Km | 153,7 | | Km | 5,0 | Fin de Zone de déchets | | | 16:35 | 16:44 | 16:54 |
| Km | 154,1 |  | Km | 4,6 | Au rond-point, à droite, direction Soultz | D429 | | 16:36 | 16:45 | 16:55 |
| Km | 154,4 | | Km | 4,3 | À gauche, direction Berrwiller | D44 | | 16:36 | 16:45 | 16:55 |
| Km | 155,0 | | Km | 3,7 | Sortie Bollwiller | | | 16:37 | 16:46 | 16:56 |
| Km | 156,2 | | Km | 2,5 | À gauche, direction Berrwiller | D44.l | | 16:38 | 16:48 | 16:58 |
| Km | 157,6 | | Km | 1,1 | BERRWILLER | | | 16:40 | 16:49 | 17:00 |
| Km | 157,9 | | Km | 0,8 | À gauche, direction Wattwiller, rue principale | | | 16:40 | 16:50 | 17:00 |
| Km | 158,7 |  | Km | 0,0 | Arrivée devant le restaurant "Au Vieil Armand" | | | 16:42 | 16:51 | 17:01 |