

ÉTAPE 3 - VENDREDI 29 JUILLET 2022

VESOUL - LA SUPER PLANCHE DES BELLES FILLES

144,3 KM

DÉPART FICTIF xxHxx : 3,2 Km

VESOUL | PLACE DE LA RÉPUBLIQUE | Tourner à droite, rue Meillier, Place de la République | 30m, au rond-point, tout droit |











0,2 Km, au rond-point, tout droit, rue Grosjean | 0,3 Km, au rond-point, tout droit, toutes directions, rue Grosjean | 0,7 Km, au feu tricolore, à droite, direction

Troyes/Besançon/Dijon, boulevard des Alliés | 1,1 Km, au rond-point, tout droit, direction Troyes/Besançon/Dijon, boulevard des Alliés | 1,2 Km, au rond-point, à



gauche, 3ème sortie, passage sous le pont, N57 | 1,4 Km, au feu tricolore, tout droit, boulevard Charles de Gaulle | 1,8 Km, au rond-point, à gauche, direction Navenne |

2,2 Km, au rond-point, tout droit, rue Pierre Curie | 2,7 Km, au rond-point, à droite, direction Navenne, rue du Gén. Leclerc

Km parcourus		Km restants	VILLES TRAVERSÉES DIRECTION	Route	Altitude (m)	Horaire 40km/h	Horaire 38km/h	Horaire 36km/h
--------------	--	-------------	--------------------------------	-------	--------------	----------------	----------------	----------------

Km	0,0		Km	144,3	DÉPART RÉEL : NAVENNE, rue du Général Leclerc Hauteur du cimetière			13:30	13:30	13:30
Km	0,8		Km	143,5	Sortie Navenne	D78	305 m	13:31	13:31	13:31
Km	3,2		Km	141,1	LA DEMIE	D78	325 m	13:34	13:35	13:35
Km	5,1		Km	139,2	NEUREY-LÈS-LA-DEMIE			13:37	13:38	13:38
Km	5,3		Km	139,0	Au cédez-le-passage, à gauche			13:37	13:38	13:38
Km	5,5		Km	138,8	Sortie Neurey-Lès-La-Demie	D77		13:38	13:38	13:39
Km	7,7		Km	136,6	Au STOP, à gauche, direction Vesoul	D9		13:41	13:42	13:42
Km	8,0		Km	136,3	À gauche, direction Quincey	D9		13:42	13:42	13:43
Km	9,0		Km	135,3	QUINCEY			13:43	13:44	13:45
Km	9,6		Km	134,7	Au rond-point, tout droit, direction Grand'rue			13:44	13:45	13:46
Km	10,0		Km	134,3	Sortie Quincey			13:45	13:45	13:46
Km	10,0		Km	134,3	FROTEY-LÈS-VESOUL	D9		13:45	13:45	13:46
Km	10,8		Km	133,5	Au feu tricolore, à gauche, direction Vesoul	D301		13:46	13:47	13:48
Km	11,2		Km	133,1	Sortie Frotey-Lès-Vesoul			13:46	13:47	13:48
Km	11,9		Km	132,4	VESOUL			13:47	13:48	13:49
Km	11,9		Km	132,4	Passage à niveau à fonctionnement automatique			13:47	13:48	13:49
Km	11,9		Km	132,4	Feu tricolore			13:47	13:48	13:49
Km	12,0		Km	132,3	À droite			13:48	13:48	13:50
Km	13,3		Km	131,0	Au rond-point, à droite, rue de Pontarcher	D118		13:49	13:51	13:52
Km	13,7		Km	130,6	Au rond-point, direction route de Saint-Loup			13:50	13:51	13:52
Km	14,2		Km	130,1	Au rond-point, tout droit, direction route de Saint-loup			13:51	13:52	13:53
Km	14,9		Km	129,4	Au rond point, direction route de Saint-Loup	D10		13:52	13:53	13:54
Km	15,0		Km	129,3	Sortie Vesoul			13:52	13:53	13:55
Km	17,3		Km	127,0	ÉPENOUX			13:55	13:57	13:58
Km	18,0		Km	126,3	Sortie Épenoux			13:57	13:58	14:00
Km	18,6		Km	125,7	AUXON			13:57	13:59	14:01
Km	19,2		Km	125,1	Sortie Auxon			13:58	14:00	14:01
Km	21,6		Km	122,7	FLAGY			14:02	14:04	14:06
Km	22,3		Km	122,0	Sortie Flagy	D10		14:03	14:05	14:07
Km	23,3		Km	121,0	VAROGNE	D10		14:04	14:06	14:08
Km	23,7		Km	120,6	Sortie Varogne			14:05	14:07	14:09
Km	27,0		Km	117,3	NEUREY-EN-VAUX		345 m	14:10	14:12	14:15
Km	27,5		Km	116,8	Sortie Neurey-en-Vaux			14:11	14:13	14:15
Km	34,9		Km	109,4	CONFLANS-SUR-LANTERNE	D10		14:22	14:25	14:28
Km	35,4		Km	108,9	1ère étape volante sur le pont La Lanterne		230 m	14:23	14:25	14:29
Km	35,6		Km	108,7	Tout droit, direction D10 Luxeuil	D10		14:23	14:26	14:29
Km	35,7		Km	108,6	Suivre la route D10, prendre à gauche de l'Église	D10		14:23	14:26	14:29
Km	35,8		Km	108,5	Continuer tout droit sur la D10	D10		14:23	14:26	14:29
Km	35,9		Km	108,4	Tourner à gauche	D10		14:23	14:26	14:29
Km	36,0		Km	108,3	Début de Zone de déchets		227 m	14:24	14:26	14:30
Km	36,3		Km	108,0	Sortie Conflans-sur-Lanterne			14:24	14:27	14:30
Km	36,3		Km	108,0	Fin de Zone de déchets		227 m	14:24	14:27	14:30
Km	43,0		Km	101,3	Lieu-dit LES NOIRES-TERRES			14:34	14:37	14:41
Km	44,0		Km	100,3	SAINT-LOUP-SUR-SEMOUSE	D10		14:36	14:39	14:43

Km	44,1		Km	100,2	Au rond-point, tout droit			14:36	14:39	14:43
Km	45,2		Km	99,1	Au rond-point, à droite direction Fougerolles			14:37	14:41	14:45
Km	46,3		Km	98,0	Sortie Saint-Loup-Sur-Semouse			14:39	14:43	14:47
Km	46,3		Km	98,0	CORBENAY			14:39	14:43	14:47
Km	47,4		Km	96,9	Au rond-point, tout droit			14:41	14:44	14:49
Km	47,6		Km	96,7	Au rond-point, sortie Corbenay, à droite, direction Fougerolles	D64		14:41	14:45	14:49
Km	53,8		Km	90,5	Au rond-point, à gauche, direction Fougerolles	D64		14:50	14:54	14:59
Km	54,2		Km	90,1	Au rond-point, tout droit, direction Fougerolles	D57D		14:51	14:55	15:00
Km	55,3		Km	89,0	FOUGEROLLES			14:52	14:57	15:02
Km	55,3		Km	89,0	2ème étape volante à hauteur du panneau entrée FOUGEROLLES		305 m	14:52	14:57	15:02
Km	57,0		Km	87,3	À droite, direction Raddon-et-Chapendu	D18		14:55	15:00	15:05
Km	57,6		Km	86,7	Sortie Fougerolles			14:56	15:00	15:06
Km	61,0		Km	83,3	Lieu-dit LES FORGES			15:01	15:06	15:11
Km	61,4		Km	82,9	1er GPM - 3ème Catégorie, Côte des Forges à hauteur du parking		460 m	15:02	15:06	15:12
Km	65,6		Km	78,7	RADDON-ET-CHAPENDU			15:08	15:13	15:19
Km	66,2		Km	78,1	Au STOP, à gauche, direction Faucogney	D6		15:09	15:14	15:20
Km	66,5		Km	77,8	À gauche, à la pharmacie, direction Bresson			15:09	15:15	15:20
Km	67,5		Km	76,8	Sortie Raddon-et-Chapendu			15:11	15:16	15:22
Km	68,5		Km	75,8	Début de Zone de déchets			15:12	15:18	15:24
Km	68,5		Km	75,8	Début du ravitaillement		385 m	15:12	15:18	15:24
Km	68,6		Km	75,7	Lieu-dit LES MAIRES D'AVAux			15:12	15:18	15:24
Km	69,5		Km	74,8	Fin du ravitaillement		390 m	15:14	15:19	15:25
Km	69,5		Km	74,8	Fin de Zone de déchets			15:14	15:19	15:25
Km	70,7		Km	73,6	SAINT-BRESSON	D136	425 m	15:16	15:21	15:27
Km	70,9		Km	73,4	Tout droit, direction route des Forts			15:16	15:21	15:28
Km	71,4		Km	72,9	Sortie Saint-Bresson			15:17	15:22	15:29
Km	76,3		Km	68,0	2ème GPM - 4ème Catégorie, à l'Auberge de la Montagne		660 m	15:24	15:30	15:37
Km	79,1		Km	65,2	Tout droit, direction route des Forts		735 m	15:28	15:34	15:41
Km	83,1		Km	61,2	Au cédez-le-passage, à droite, direction Col du Mont des Fourches	D57	795 m	15:34	15:41	15:48
Km	89,2		Km	55,1	À droite, direction Luxeuil - Carrefour à épinge très dangereux	D6	620 m	15:43	15:50	15:58
Km	89,2		Km	55,1	Col du Mont des Fourches - Carrefour à épinge très dangereux			15:43	15:50	15:58
Km	91,9		Km	52,4	CORRAVILLERS		455 m	15:47	15:55	16:03
Km	93,3		Km	51,0	Sortie Corravillers	D6		15:49	15:57	16:05
Km	94,2		Km	50,1	LA LONGINE			15:51	15:58	16:07
Km	95,1		Km	49,2	3ème étape volante, à hauteur de la Mairie		408 m	15:52	16:00	16:08
Km	95,7		Km	48,6	Sortie La Longine			15:53	16:01	16:09
Km	96,0		Km	48,3	AMONT-ET-EFFRENEY	D6		15:54	16:01	16:10
Km	96,7		Km	47,6	Sortie Amont-et-Effreney			15:55	16:02	16:11
Km	99,4		Km	44,9	FAUCOGNEY ET LA MER			15:59	16:06	16:15
Km	99,8		Km	44,5	K70 - Faucogney, au panneau "Faucogney - centre historique"		363 m	15:59	16:07	16:16
Km	100,1		Km	44,2	À gauche, direction Écromagny			16:00	16:08	16:16
Km	100,3		Km	44,0	À droite, direction Écromagny	D72		16:00	16:08	16:17
Km	100,6		Km	43,7	À gauche, direction Écromagny			16:00	16:08	16:17
Km	100,7		Km	43,6	Au STOP, à gauche			16:01	16:09	16:17
Km	100,7		Km	43,6	Au deuxième STOP, à droite	D272		16:01	16:09	16:17
Km	100,9		Km	43,4	À gauche, direction La Mer	D266		16:01	16:09	16:18
Km	104,0		Km	40,3	3ème GPM - 2ème Catégorie, route de l'Église Saint-Martin		510 m	16:06	16:14	16:23
Km	105,9		Km	38,4	Lieu-dit LA MER			16:08	16:17	16:26
Km	106,1		Km	38,2	Début de Zone de déchets		470m	16:09	16:17	16:26
Km	106,1		Km	38,2	Direction Servance	D315	465 m	16:09	16:17	16:26
Km	106,4		Km	37,9	Fin de Zone de déchets			16:09	16:18	16:27
Km	111,0		Km	33,3	Direction Servance	D315	515 m	16:16	16:25	16:35
				144,3	Descente sur Servance - route dégradée - 18% sur 500 mètres					
Km	111,6		Km	32,7	SERVANCE			16:17	16:26	16:36
Km	112,5		Km	31,8	Au STOP, à droite, direction Lure			16:18	16:27	16:37
Km	112,8		Km	31,5	Sortie Servance			16:19	16:28	16:38
Km	117,0		Km	27,3	TERNUAY			16:25	16:34	16:45
Km	118,3		Km	26,0	Sortie Ternuay	D486		16:27	16:36	16:47
Km	119,8		Km	24,5	BELONCHAMP			16:29	16:39	16:49
Km	120,8		Km	23,5	À gauche, direction Fresse	D97		16:31	16:40	16:51
Km	120,9		Km	23,4	Sortie Belonchamp			16:31	16:40	16:51
Km	125,2		Km	19,1	FRESSE	D97	470 m	16:37	16:47	16:58
Km	126,8		Km	17,5	Sortie Fresse			16:40	16:50	17:01
Km	127,5		Km	16,8	Direction Plancher-Les-Mines			16:41	16:51	17:02
Km	129,0		Km	15,3	LES LARMETS			16:43	16:53	17:05
Km	129,7		Km	14,6	Sortie Les Larmets			16:44	16:54	17:06
Km	131,5		Km	12,8	4ème GPM - 2ème Catégorie, Col de la Chevestraye		560 m	16:47	16:57	17:09

Km	133,9		Km	10,4	Au STOP, à gauche	D16		16:50	17:01	17:13
Km	134,5		Km	9,8	PLANCHER-LES-MINES			16:51	17:02	17:14
Km	136,5		Km	7,8	Début de Zone de déchets		545m	16:54	17:05	17:17
Km	136,8		Km	7,5	Sortie Plancher-Les-Mines			16:55	17:06	17:18
Km	136,8		Km	7,5	Fin de Zone de déchets		570m	16:55	17:06	17:18
Km	137,3		Km	7,0	À droite, direction la Planche des Belles Filles			16:55	17:06	17:18
Km	144,3		Km	0,0	ARRIVÉE - LA SUPER PLANCHE DES BELLES FILLES 5ème GPM - Hors catégorie		1146m	17:06	17:17	17:30